

Balade de la Bialle à Passy



© Véronique Lorenzi - Sallanches Tourisme



© Véronique Lorenzi - Sallanches Tourisme



© Véronique Lorenzi - Sallanches Tourisme



© Véronique Lorenzi - Sallanches Tourisme





Point de départ

📍 SALLANCHES

📍 Lat : 45.9394 Lng : 6.6433

Informations techniques

 Marche

 Deniv. pos.	 Deniv. neg.	 Alt. max.	 Alt. min.	↔ Distance
52 m	46 m	554 m	535 m	8,6 km





Proposé par :

Sallanches TOURISME

<https://www.sallanchesmontblanc.com/>

Ce document a été généré automatiquement grâce à Cirkwi, la solution de référence pour structurer, enrichir et diffuser vos données touristiques.

Description

Partez à la découverte de la Bialle et laissez-vous guider jusqu'au lac de Passy. Cette balade accessible et rafraîchissante alterne entre sous-bois et ruisseau, avant de s'ouvrir sur le lac pour une boucle complète entre nature et détente.

Informations complémentaires

Mis à jour par

Office de Tourisme de Sallanches - 28/04/2026

<http://www.sallanchesmontblanc.com>

Période d'ouverture

Toute l'année tous les jours.

Contact

Téléphone : 04 50 58 04 25

Email : tourisme@sallanches.com

Site web : <http://www.sallanchesmontblanc.com>

Facebook : <https://www.facebook.com/SallanchesMontBlanc>

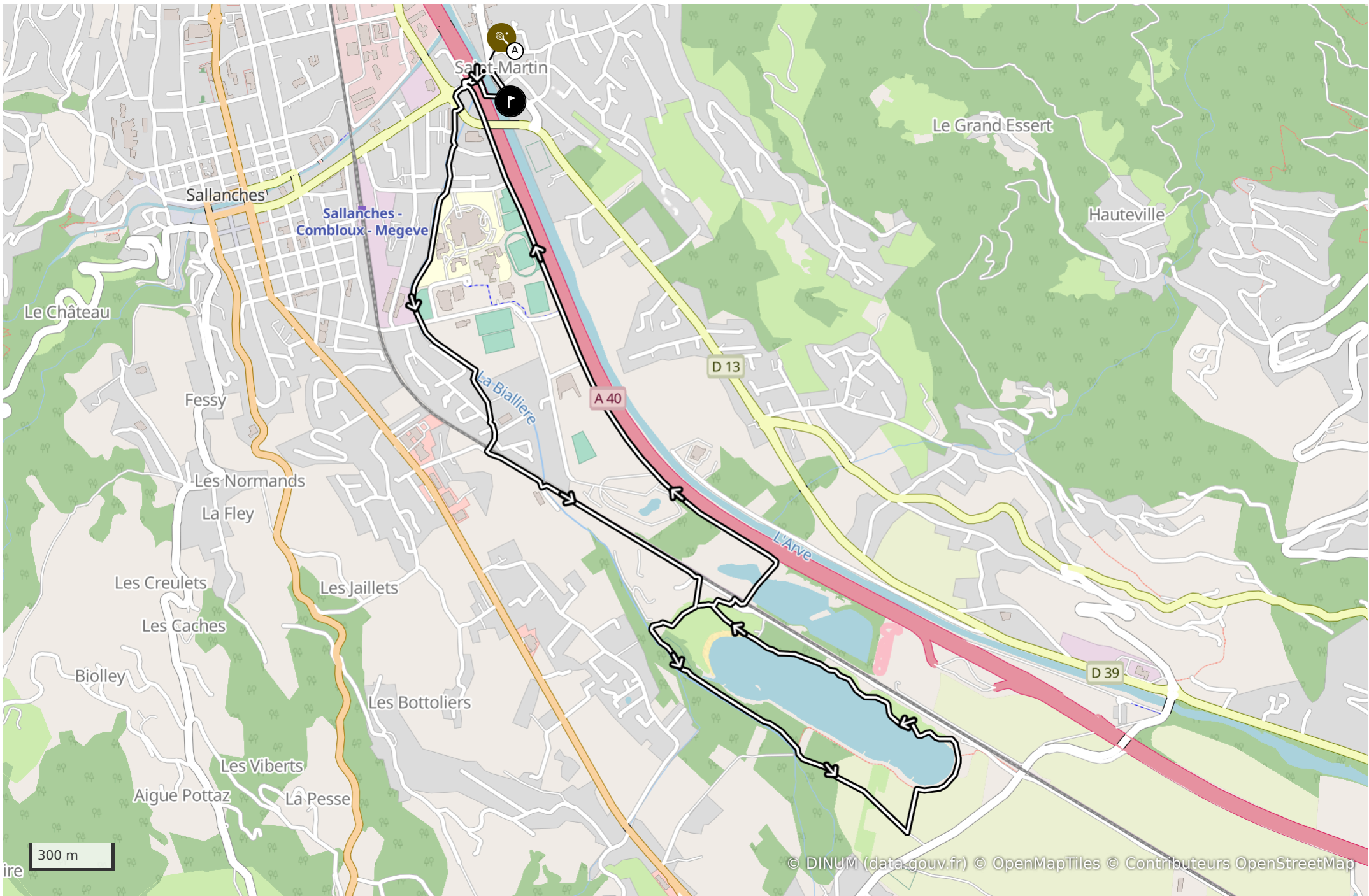
Topo/pas à pas

Balade de la Bialle - Pas à pas

Départ : parking de Saint-Martin

1. Depuis le parking, empruntez un 1er pont (l'ancien pont) puis rejoignez le "Vieux Pont de Saint-Martin", classé aux monuments historiques.
2. Depuis le haut de ces ponts, observez la Bialle qui se jette dans l'Arve, tout comme la Sallanche, la rivière de notre ville (un peu plus loin)
3. Revenez sur vos pas mais tournez à droite pour passer sous l'autoroute par un petit tunnel piétons/vélos..
4. À la sortie du tunnel, traversez la route puis continuez en direction du rond-point de l'Europe.
5. Avant le rond-point, empruntez à gauche la piste cyclable partagée et suivez-la le long des bâtiments.
6. Le parcours longe ensuite des jardins privés avant de traverser la Bialle par un petit pont en bois.
7. Continuez en longeant la Bialle jusqu'à la route de l'Hôpital.
8. Traversez la route et poursuivez le long du ruisseau, dans un cadre arboré agréable ponctué de bancs propices à la pause et à la contemplation.
 Ce ruisseau prend localement le nom de Biallière à l'approche de Sallanches.
9. Vous arrivez au Pré Curral, à proximité de la salle du même nom (salle de spectacles de la ville de Sallanches).
10. Un grand parking se présente devant vous : possibilité d'arrêter ici ou de poursuivre en le traversant.
11. Au bout du parking, sur la droite, le chemin se poursuit et vous permet de traverser à nouveau la Bialle via un petit pont en bois.

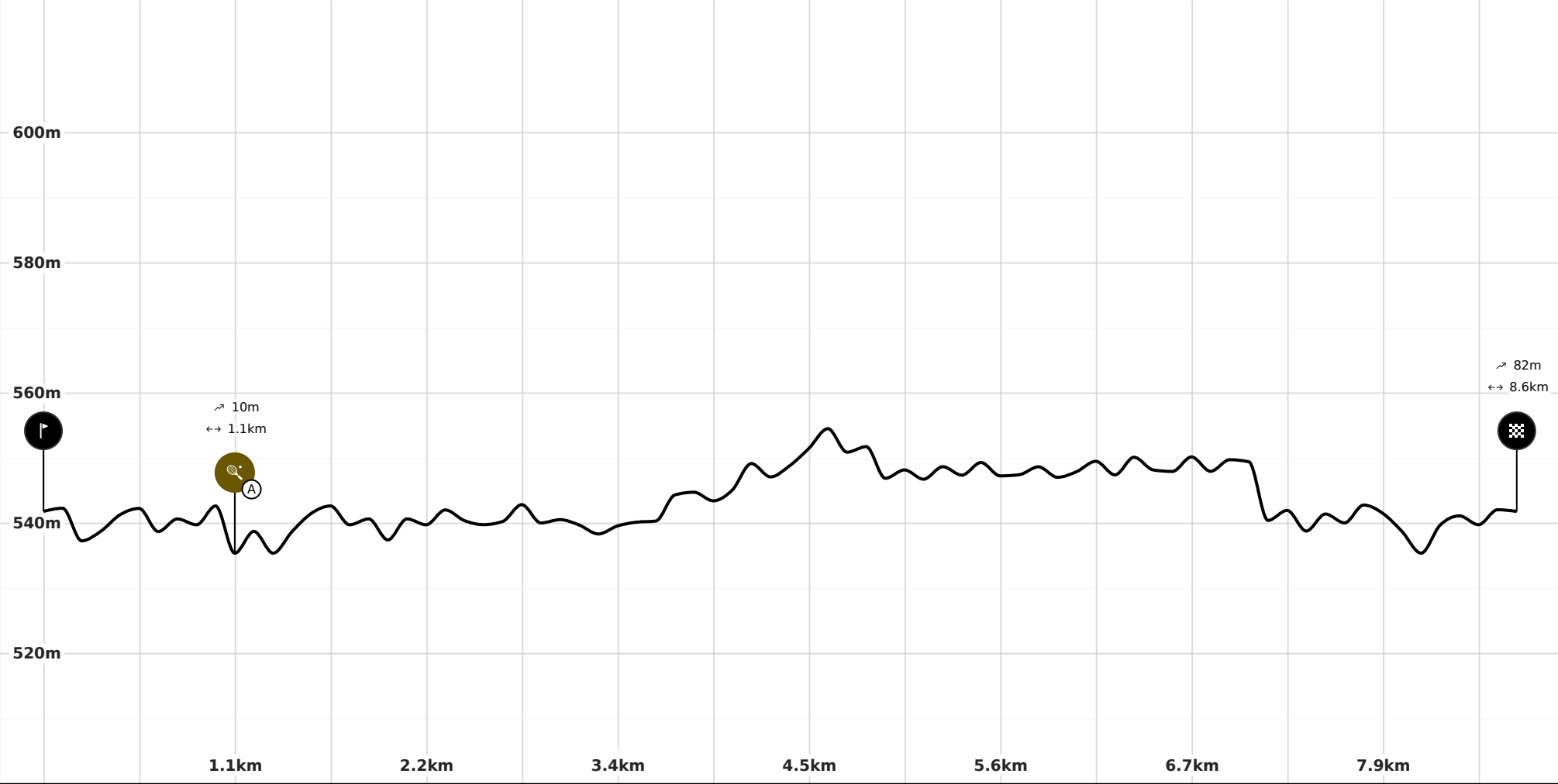
12. Vous débouchez ensuite sur une route, dans un quartier résidentiel calme.
13. Suivez cette route jusqu'à une intersection.
14. Prenez à gauche pour rejoindre la voie ferrée que vous traversez.
15. Sur votre gauche, un chemin en terre longe la voie ferrée en direction des serres municipales.
16. Deux options s'offrent ensuite à vous :
 - Option 1 : traversez le pont à gauche et poursuivez sur un large chemin de terre le long de la voie ferrée jusqu'au lac de Passy.
 - Option 2 : empruntez le petit sentier à droite, qui suit la Bialle en sous-bois.
17. Dans les deux cas, vous rejoignez les abords du lac de Passy, mais sur des secteurs différents.
18. Pour retrouver la Bialle, privilégiez la partie ouest du lac, côté espaces engazonnés, ou rendez-vous au bout de la plage : un pont permet ensuite de rejoindre la forêt où le ruisseau réapparaît.
19. Il est ensuite possible de poursuivre la balade en suivant la Bialle dans la forêt, ou de continuer le tour du lac, particulièrement agréable en été pour sa fraîcheur.
20. Retour par le même itinéraire.



Légende (Carte et profil altimétrique)

 Point de départ  Point d'arrivée  Itinéraire

Profil altimétrique



Infos parcours et Points d'intérêt

Balade le long de la Bialle

A Activités sportives Par Sallanches TOURISME



Laissez-vous séduire par cette jolie balade bucolique le long de la Bialle, charmant ruisseau de la basse ville. Un itinéraire paisible et accessible à tous, à partager avec les cyclistes, idéal pour se ressourcer en toute simplicité, au fil de l'eau.

Animaux

Oui.

Tarif(s)

Accès libre.

Mis à jour par

Office de Tourisme de Sallanches - 30/04/2026

<http://www.sallanchesmontblanc.com>

Période d'ouverture

Toute l'année tous les jours.

Contact

Téléphone : 04 50 58 04 25

Email : tourisme@sallanches.com

Site web : <http://www.sallanchesmontblanc.com>

Facebook : <https://www.facebook.com/SallanchesMontBlanc>



© Mairie de Sallanches



© Mairie de Sallanches



© Mairie de Sallanches

Topo/pas à pas

Balade de la Bialle – Pas à pas
Départ : parking de Saint-Martin

1. Depuis le parking, rejoignez le Vieux Pont de Saint-Martin, classé au titre des monuments historiques.
2. Depuis le haut du pont, observez la Bialle qui se jette dans l'Arve, tout comme la Sallanche, la rivière de notre ville.
3. Redescendez par le même chemin, puis tournez à droite pour passer sous le pont de l'autoroute.
4. À la sortie du tunnel, traversez sur les passages piétons situés sur votre gauche, puis continuez en direction du rond-point de l'Europe.
5. Avant le rond-point, empruntez à gauche la piste cyclable partagée et suivez-la le long des bâtiments.
6. Le parcours longe ensuite des jardins privés avant de traverser la Bialle par un petit pont en bois.
7. Continuez en longeant la Bialle jusqu'à la route de l'Hôpital.
8. Traversez la route et poursuivez le long du ruisseau, dans un cadre arboré agréable ponctué de bancs propices à la pause et à la contemplation.
□ Ce ruisseau prend localement le nom de Biallière à l'approche de Sallanches.
9. Vous arrivez au Pré Curral, à proximité de la salle du même nom (salle de spectacles de la ville de Sallanches).
10. Un grand parking se présente devant vous : possibilité d'arrêter ici ou de poursuivre en le traversant. (cf balade de la Bialle à Passy)

📍 ancienne route impériale bourg de St Martin, 74700, SALLANCHES
📍 Lat : 45.940359 Lng : 6.642072
📍 Alt : 550 m