

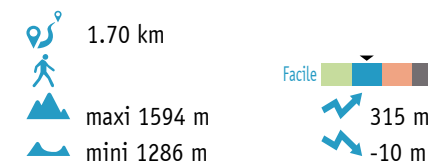
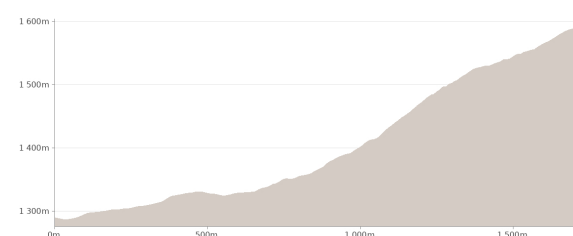

# Peisey - les Arches - la Station

Proposé par :

Office de Tourisme de Peisey-Vallandry

"Ce PDF a été généré à partir de Cirkwi, la plateforme de partage d'activités touristiques qui vous fait voyager"

[www.cirkwi.com/circuit/285342](http://www.cirkwi.com/circuit/285342)



Racourci piéton entre le chef-lieu et son ancienne montagnette devenue station : Peisey-Vallandry

Passer sous l'église de Peisey (1 350 m) jusqu'en bout de route. Sentier montant après la dernière maison. Montée dans des clairières jusqu'aux Arches (1 500 m)

Aux Arches, traverser la route et prendre le chemin sous le téléphérique. On arrive au départ du télévillage.

Pas de vraie difficulté sauf la traversée de la route départementale (attention pour les enfants)



**Contact :** Téléphone : 04 79 07 94 28 04 79 07 88 67 Email : [info@peisey-vallandry.com](mailto:info@peisey-vallandry.com)

**Période d'ouverture :** Toute l'année.

