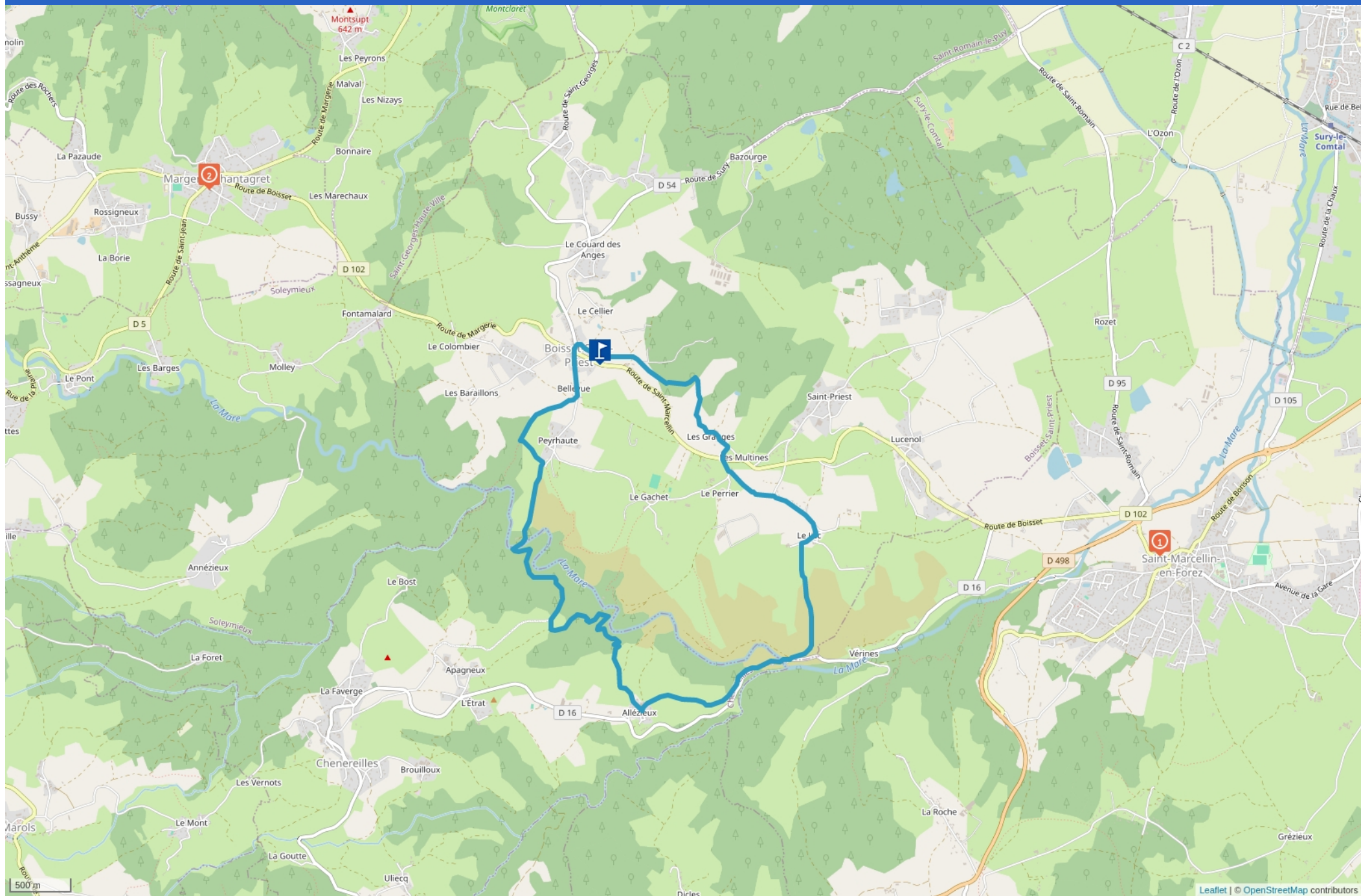


# LE SENTIER DES AYASSES ET DES GROLES



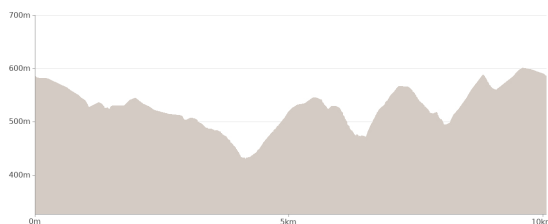
Cet itinéraire vous est fourni à titre indicatif. Cirkwi ne certifie pas la fiabilité des informations contenues dans les textes, cartes ou photos de cet itinéraire. Retrouvez plus d'infos sur [www.cirkwi.com](http://www.cirkwi.com)




Mise à jour le 14/09/24 par Office de Tourisme Loire Forez et généré par [www.cirkwi.com](http://www.cirkwi.com)

# Le sentier des Ayasses et des Groles

Anne Massip



Départ : Départ Parking de l'église - 42560  
BOISSET-SAINT-PIRIEST

 10.36 km

 3h30

 maxi 601 m

 mini 427 m

Facile  230 m



Grâce à ce sentier, partez à la découverte des hameaux de Boisset-Saint-Priest, du rocher de Peyrehaute et des moulins de la vallée de la Mare.

Vers 500 m d'altitude, ce circuit de piémont est comme une marche à trois temps. Ce sont d'abord les espaces ouverts de la plaine forézienne, en contrebas, qui donnent le rythme, puis la vallée de la Mare, intime, cachant dans les replis de ses méandres, des vestiges de moulins. Au troisième temps, sur le chemin du retour, l'horizon s'habille des couleurs de la montagne. Points d'orgue sur la partition, des chemins hors circuits mènent à une église romane ou un important chaos de granit.

## TOPO/PAS À PAS

Suivre balisage ADTHF

Cet itinéraire vous est fourni à titre indicatif. Cirkwi ne certifie pas la fiabilité des informations contenues dans les textes, cartes ou photos de cet itinéraire. Retrouvez plus d'infos sur [www.cirkwi.com](http://www.cirkwi.com)

Proposé par :

Office de Tourisme Loire Forez

"Ce PDF a été généré à partir de Cirkwi, la plateforme de partage d'activités touristiques qui vous fait voyager" [www.cirkwi.com/circuit/648057](http://www.cirkwi.com/circuit/648057)



Du parking sous l'église de Boisset, descendre l'escalier, puis la route en face. Elle tourne à droite et devient un chemin entre des prés. Poursuivre tout droit en légère descente. Quand la pente s'accroît dans le bois, monter à droite. Traverser le hameau des granges et monter la route à droite. Traverser la D102. Descendre le chemin à gauche sous la croix en fer. Continuer la route jusqu'au hameau du lac. A la fourche, obliquer à droite. Descendre à droite. 40 m après la pièce d'eau, prendre le chemin à gauche. Descendre le flanc du vallon. Prendre la D16 à droite, franchir la Mare et monter sur 300 m. Grimper le sentier à droite jusqu'à Allézieux. Dans le hameau, monter la première route à droite. Suivre le chemin dans les prés, direction le Moulin. A la fourche, monter tout droit. Descendre sous les pins sylvestres. Avant les ruines du moulin de la Grave, grimper le chemin à gauche. Gravier le sentier à droite au milieu des prés, tourner à droite. 250 m avant les ruines du moulin de Crépet, virer à gauche. Descendre sur 300 m et emprunter la passerelle sur la Mare. Grimper le chemin à droite. Descendre le sentier à gauche sous les maisons de Peyrehaute. Au croisement, monter à droite en lisière de bois. A la croix en pierre décapitée de Bellevue, descendre la route à gauche jusqu'à l'église.

## PÉRIODE D'OUVERTURE

Toute l'année.

## CONTACT

Téléphone : 04 77 96 08 69

Email : [contact@loireforez.com](mailto:contact@loireforez.com)

Site web : <http://www.rendezvousenforez.com>

## NATURE DU TERRAIN

Rocher

Terre

Non adapté aux poussettes

## RÉFÉRENCES TOPO GUIDES ET CARTOGRAPHIQUES

Références Topo guides :

Sur les sentiers des Babets du Haut-Forez - ADTHF

Références cartographiques :

Carte IGN Top 25 2833 OSaint-Bonnet-le-Château



Mise à jour le 14/09/24 par Office de Tourisme Loire Forez et généré par [www.cirkwi.com](http://www.cirkwi.com)

1

15 B, rue d'Outre l'eau - 42680 SAINT-MARCELLIN-EN-FOREZ

Restaurants

OT Loire Forez



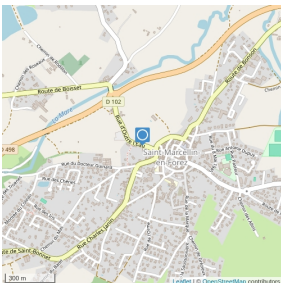
## Le Moulin Epicurius

Au cœur du village médiéval de St-Marcellin-en-Forez, le Moulin Epicurius vous fait déguster des plats faits maison issus de produits principalement biologiques et locaux.

Cuisine traditionnelle du terroir et méditerranéenne.

Produits frais et de saison

Possibilité de réservation pour les repas de groupes, séminaires, fêtes de familles, cocktails apéritifs d'inatoires, repas de fin d'année.



### COMPLÉMENTS D'ACCUEIL

Possibilité de réservation pour les repas de groupes, séminaires, fêtes de familles, cocktails, apéritifs d'inatoires, repas de fin d'année.

### CONTACT

Téléphone : 09 73 21 57 34

Email : [epicurius42680@outlook.fr](mailto:epicurius42680@outlook.fr)

### PÉRIODE D'OUVERTURE

Du 01/01 au 31/12/2023.

Fermé lundi et mardi.

Ouverture du mercredi midi ou dimanche midi.

Le vendredi et samedi midi et soir.

Ouvert jeudi soir durant la saison printanière et estivale.

2

63 route de St-Jean - 42560 MARGERIE-CHANTAGRET

Restaurants

Pizz A Vitto



## Pizz'à Vitto

Pizz'à Vitto vous propose ses pizzas de fabrication 100% artisanales, personnalisables, avec des produits frais et de qualité.

Un service à table et des plats italiens sont servis à Margerie ainsi qu'un distributeur est à disposition 7j sur 7;

### PÉRIODE D'OUVERTURE

Du 01/01 au 31/12/2024

Ouverture le mardi et mercredi de 11h30 à 14h. Le jeudi, vendredi et samedi de 11h30 à 14h et de 17h30 à 22h.

### CONTACT

Téléphone : 09 50 85 46 36

Site web : [https://pizzavitto.fr/?fbclid=IwAR2TVu38R00J-NogG69GU5aWXe\\_Z-](https://pizzavitto.fr/?fbclid=IwAR2TVu38R00J-NogG69GU5aWXe_Z-rsMDQvOCzuXts8QkhoTxrn0_3y-IEA)

[rsMDQvOCzuXts8QkhoTxrn0\\_3y-IEA](https://pizzavitto.fr/?fbclid=IwAR2TVu38R00J-NogG69GU5aWXe_Z-rsMDQvOCzuXts8QkhoTxrn0_3y-IEA)

Facebook : [https://www.facebook.com/pizzavittomargerie/?ref=page\\_internal](https://www.facebook.com/pizzavittomargerie/?ref=page_internal)

### COMPLÉMENTS D'ACCUEIL

50 couverts dans le restaurants,

