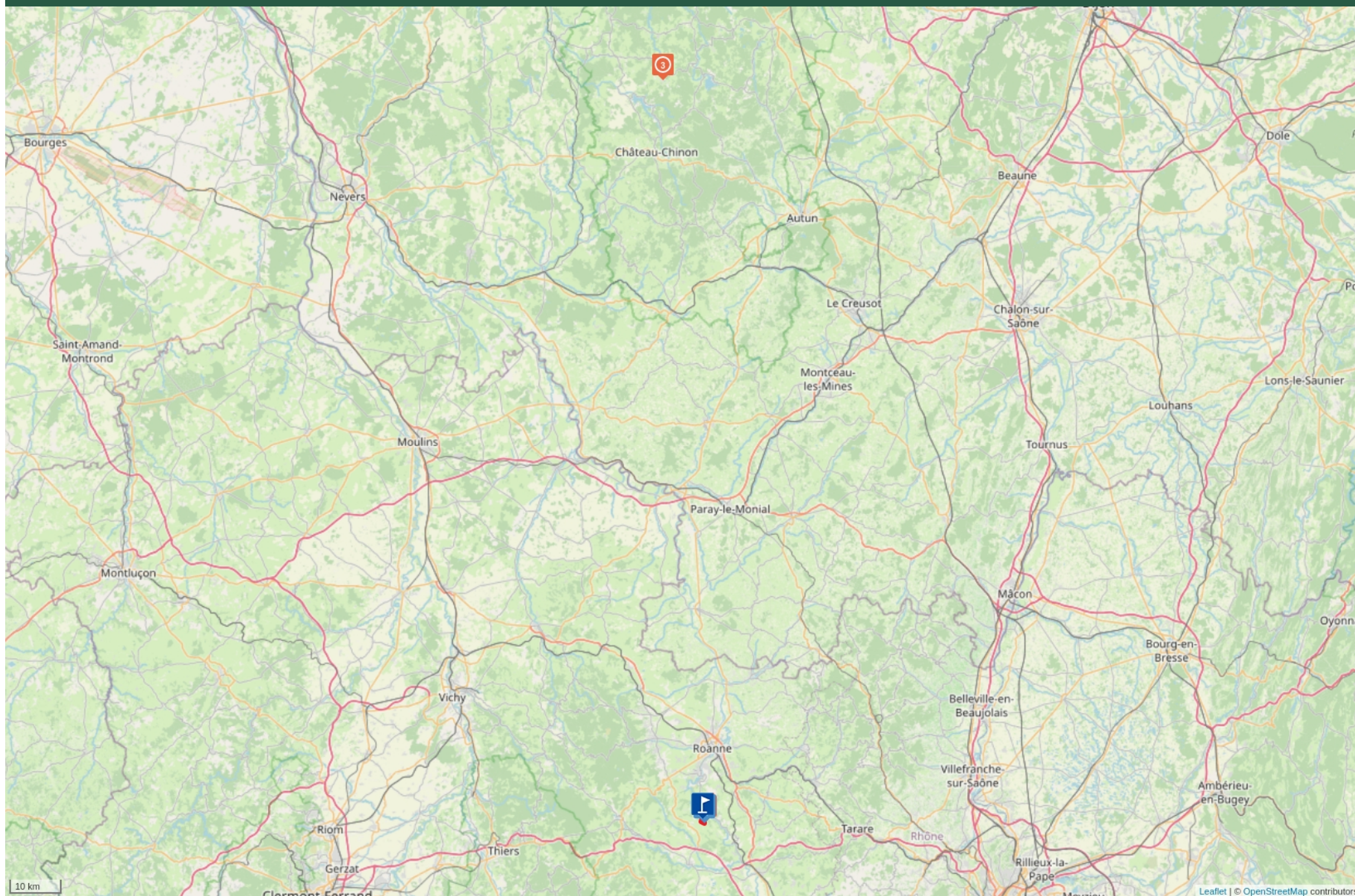


# LE PÊT D'ANE



Cet itinéraire est délivré après expertise par les comités départementaux. Il répond aux critères de qualité définis par la FFRandonnée.

[www.ffrandonnee.fr/la-federation/espace-professionnels/labellisation-des-itineraires-pr](http://www.ffrandonnee.fr/la-federation/espace-professionnels/labellisation-des-itineraires-pr)



Mise à jour le 04/07/25 par FFRandonnée Loire et généré par [www.ffrandonnee.fr](http://www.ffrandonnee.fr)



# Le Pêt d'Ane

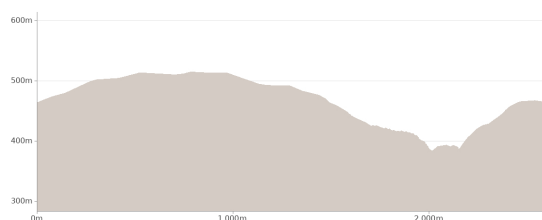
Proposé par : **FFRandonnée Loire**

Validé par la FFRandonnée

"Ce PDF a été généré par la FFRandonnée, association regroupant divers clubs permettant l'accès aux randonneurs à des sentiers balisés"



Zoom42



Départ : Route du Pêt d'Ane - 42260  
VÉZELIN-SUR-LOIRE

2.64 km

1h10

maxi 514 m

mini 383 m

Très facile

140 m

Au départ, le circuit domine le méandre de la Loire. Ensuite, dans la pente, il visite le bois de Cierve. La charmille accueille rapaces, crapaud sonneur à ventre jaune et fleurs variées.

## PARKINGS

Départ :  
Au Pêt d'Ane (petite route à gauche à la sortie de Dancé)

## BALISAGE

Jaune n°13 (4 à 1 commun avec jaune-rouge)

## DIFFICULTE

Cet itinéraire est délivré après expertise par les comités départementaux. Il répond aux critères de qualité définis par la FFRandonnée.

[www.ffrandonnee.fr/la-federation/espace-professionnels/labellisation-des-itineraires-pr](http://www.ffrandonnee.fr/la-federation/espace-professionnels/labellisation-des-itineraires-pr)

Montée raide entre 4 et 1

## RECOMMANDATION

Montée raide entre 4 et 1

## COTATIONS

Difficulté : 1/5

Pour plus d'informations à propos des cotations, rendez-vous sur : <https://www.ffrandonnee.fr/randonner/securite/cotation-des-randonnees-pedestres>

## PARKING

Au Pêt d'Ane (petite route à gauche à la sortie de Dancé)

## A DÉCOUVRIR DANS LA RÉGION

Grézolles : chapelle Sainte-Barbe xvie siècle

Saint-Polgues : tour xie-xvie siècle, viaduc 1912 et vallée de l'Isable

Bully : port de Presle

Saint-Maurice-sur-Loire : bourg médiéval, panorama

## LABEL

Ce circuit comporte 76% de sentiers non revêtus.

<https://fichier0.cirkwi.com/image/photo/info/22731384/fr/0.jpg400400>

## UNE RANDONNÉE PROPOSÉE PAR...

<https://fichier0.cirkwi.com/image/photo/info/22731385/fr/0.jpg400288>

## A DÉCOUVRIR EN CHEMIN

Pêt d'Ane : point de vue sur la Loire et la presqu'île de Mars, panneaux pédagogiques, table d'orientation

Bois de Cierve, charmille, faune et flore

Vue sur les monts du Lyonnais, le Pilat, la plaine et les monts du Forez

## A RETROUVER SUR...

Chronique radio : la randonnée du week-end - ici Saint-Etienne Loire

<https://fichier0.cirkwi.com/image/photo/info/22822290/fr/0.jpg400352>

## REMERCIEMENTS



Mise à jour le 04/07/25 par FFRandonnée Loire et généré par [www.ffrandonnee.fr](http://www.ffrandonnee.fr)

Nous remercions [Loire Tourisme](#) et la page Facebook [Zoom 42](#) pour leur autorisation, donnée à titre gracieux, d'utilisation de leurs photos.

SITUATION

Dancé, à 26 km au sud de Roanne par les D 53, D 8 et D 112.  
Ce circuit compte 76 % de sentier.

1

Route du Pêt de l'Âne - 42260 VÉZELIN-SUR-LOIRE - Altitude : 462.93m

© DOMINIQUE ROCHE (DR)



Étape 1

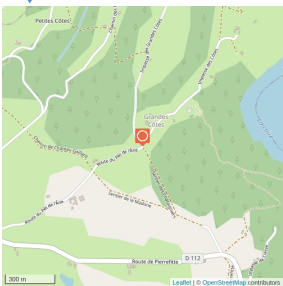
Gravir la route, passer des maisons et, à l'amorce d'un virage sur la droite, atteindre une intersection.



2

Lat : 45.9086674 - Lng : 4.0433658 - Altitude : 502.65m

© DOMINIQUE ROCHE (DR)



Étape 2

S'engager à gauche sur une piste. À la sortie des bois, descendre à gauche [vue à droite sur les monts du Forez, en face, sur la plaine, au loin, sur les monts du Pilat, et à gauche, sur les monts du Lyonnais]. Atteindre une petite croix sur un socle de briques, au bord de la D 112.



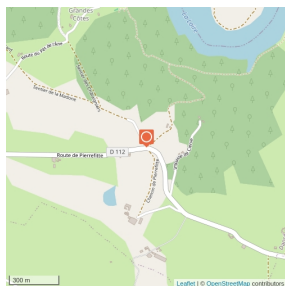
3

Route de Pierrefitte - 42260 VÉZELIN-SUR-LOIRE - Altitude : 491.63m



### Étape 3

Descendre le chemin à gauche. Dans le bois de Cierve, descendre à flanc de coteau à gauche [lieu de nidification pour l'autour des palombes et le busard Saint-Martin].



4

VÉZELIN-SUR-LOIRE - Altitude : 383.16m



### Étape 4

Continuer à gauche dans la chênaie et la charmille. [L'aconit napel est présente en sous-bois ; cette plante à fleur bleue est protégée et toxique, deux bonnes raisons pour ne pas la toucher]. Passer un ruisseau [le sonneur à ventre jaune est un petit crapaud qui vit dans le bois de Cierve. Au printemps, pour se reproduire, il cherche des ornières temporairement en eau], et monter au Pêt d'Ane [table d'orientation].



1

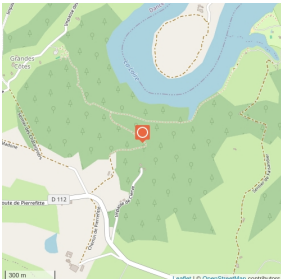
Bois de Cierve - 42260 VÉZELIN-SUR-LOIRE - Altitude : 433m

Point d'intérêt naturel



### Bois de Cierve

Le bois de Cierve occupe un versant abrupt en rive gauche de la Loire, dans un vaste méandre du fleuve. C'est une zone naturelle d'intérêt écologique, faunistique et floristique (ZNIEFF) essentiellement composé de chênaies.



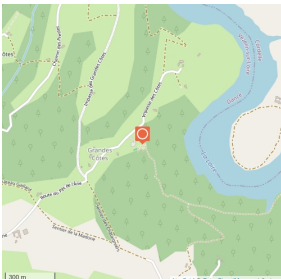
2

42260 DANCÉ - Altitude : 467.04m

Points de vues et panorama



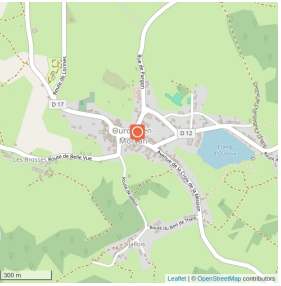
Le Pêt d'Ane : panorama sur le méandre de la Loire, panneaux d'interprétation et aire de pique-nique.



3

3 rue du Commerce - 58230 OUROUX-EN-MORVAN - Altitude : 562.69m

Ch. d'hôtes, Campings



### Chambres d'hôtes Ambiance Morvan

14 personnes

#### COORDONNÉES

E-Mail : [ambiancemorvan@gmail.com](mailto:ambiancemorvan@gmail.com)

Site Internet : [www.ambiance-morvan.com](http://www.ambiance-morvan.com)

Téléphone portable : 06 49 67 40 73

