



MOISSAC-BELLEVUE



Un village varois authentique





MOISSAC-BELLEVUE

Présentation



Moissac-Bellevue est une commune française située dans le département du Var, en région Sud Provence-Alpes-Côte-d'Azur à mi-chemin entre Aups et Régusse.

Le village, d'une superficie de 20,59km² s'étage entre 430m et 982m. Le centre ancien domine à 579m, une riche plaine agricole encadrée au nord par les collines du Deffends et au sud par la forêt de Pelenc.

La commune est peuplée de 298 habitants (INSEE 2022) et bénéficie d'un climat méditerranéen tempéré chaud.

Moissac se dit « Mouissa » en provençal.

Venir à Moissac :

- Autoroute A8, sorties Le Muy ou Saint-Maximin la Sainte-Baume.
- Train : Gare des Arcs / Draguignan
- Aéroports : Marseille, Nice ou Hyères.





MOISSAC-BELLEVUE

Histoire



Les armoiries de Moissac-Bellevue se blasonnent ainsi :

de gueules au château donjonné de trois tours d'or, maçonné de sable...



Village perché, typique du Haut-Var, Moissac-Bellevue est entouré d'un bel écrin boisé et tire ses origines de l'époque romaine. Anciennement, les terres appartenaient à la famille de Blacas d'Aups, puis à la maison de Coriolis. Sa situation remarquable en fait une place forte dès le XI^{ème} siècle.

Son nom composé, décidé par le préfet du Var en 1939 pour éviter toute confusion avec un autre Moissac du sud-ouest (Tarn et Garonne), est dû à la superbe vue qu'il offre sur les massifs des Maures et de la Sainte Baume. Le village fait partie du Parc naturel régional du Verdon depuis sa création en 1997 et de la communauté de communes Lacs et Gorges du Verdon depuis 2014.

Parcouru d'étroites ruelles dominées par le campanile (XIX^{ème}) et l'église (XVII^{ème}), il compte quelques bâtiments des XVI^{ème} et XVII^{ème}. Un peu à l'extérieur se dressent la chapelle XI^{ème} / XII^{ème} ainsi que le pigeonnier et le château (XVII^{ème}) deux édifices privés remarquablement restaurés.





Temps estimé
1h

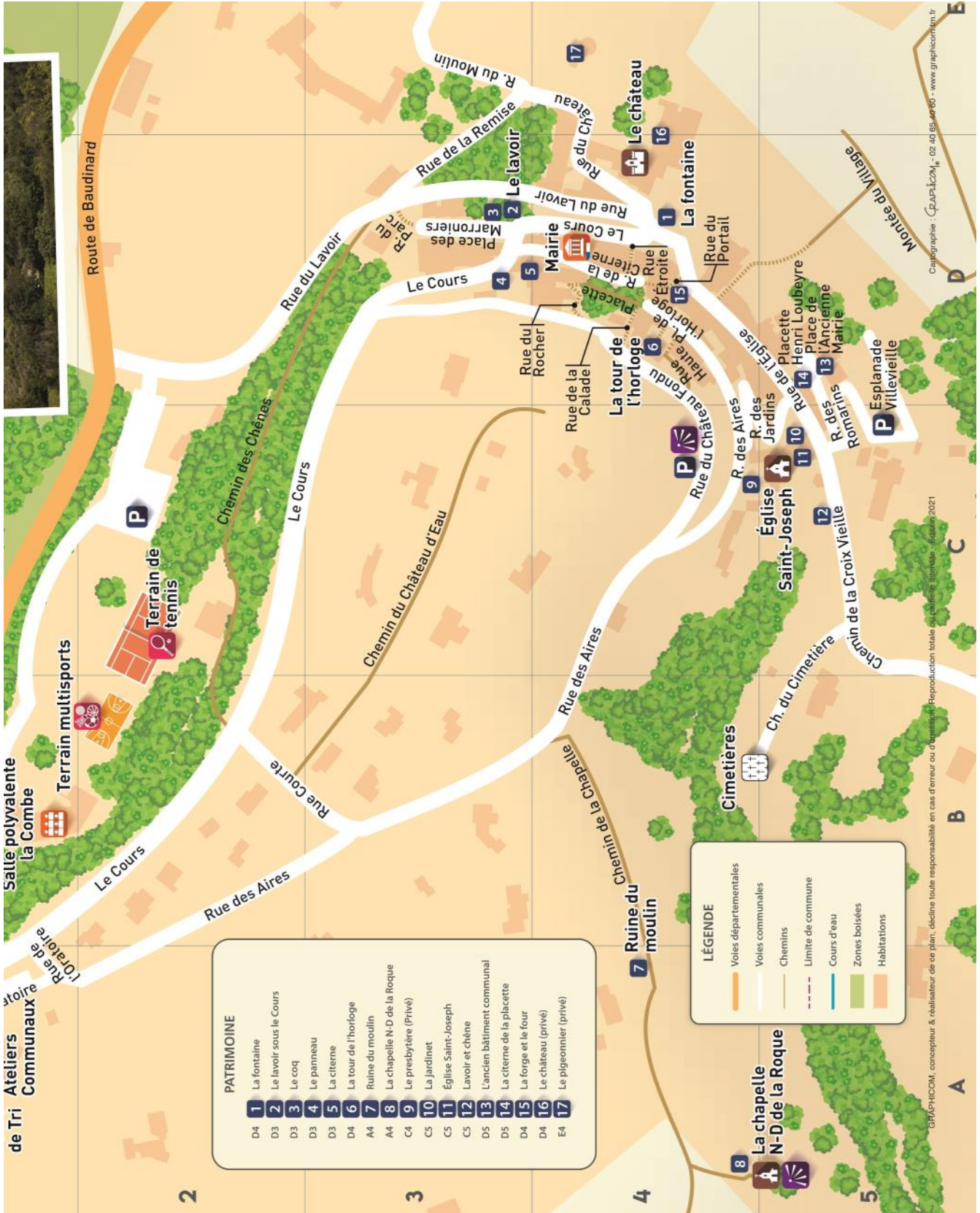
Circuit touristique

Au départ de la fontaine, nous vous proposons ce circuit touristique afin de découvrir Moissac-Bellevue au gré des ruelles médiévales du village. Certaines maisons présentent encore les fenêtres à meneaux (façades du Bistrot et de la maison sur la gauche) et les vieilles portes de jadis.

Pour la balade dans le village, suivez les numéros des éléments du patrimoine et retrouvez les détails avec les pages 5 à 10 de ce livret.

Difficulté : certaines rues montantes et quelques escaliers

Bonne balade !





MOISSAC-BELLEVUE

Patrimoine



1 La fontaine


Au milieu du XIX^{ème}, Moissac-Bellevue comptait au total 260 habitants, dont 200 au cœur même du village. Mais l'eau manquait et les habitants devaient s'approvisionner à la "font vièio" (la fontaine vieille), située au bas du village, à 600 mètres, puis à la "font novo" (la nouvelle fontaine) située plus haut mais à sec en été.

En 1860, la municipalité décide l'achat d'une source près de Vérignon, la source des Gypières, sur le territoire de la commune d'Aups à 11 km, ainsi que la construction d'une fontaine dans le village. Les travaux de canalisation et la construction de la fontaine furent terminés en 1875. Le montant des travaux ruina les finances communales et il fallut vendre l'immense forêt du Pelenc (880 hectares) à l'Etat pour couvrir les dettes.



2 Le lavoir sous le Cours

Depuis sa construction en 1878, il est alimenté par la surverse de la fontaine. A l'époque, l'eau était destinée bien sûr au lavage du linge, mais aussi à l'alimentation des jardins situés en contrebas par un système de canaux.



3 Le coq

Jusqu'aux années 80, la route principale passait par le village et était donc à double sens. Lors de la construction du barrage de Sainte-Croix (1970-1975), les camions traversaient Moissac. L'un d'eux, en revenant du Verdon, finit sa course dans le Monument aux Morts. La colonne se brisa et le coq (en fonte) s'envola pour atterrir à côté d'une lavandière qui lavait son linge. Durant la nuit, le coq disparut. Il fut remplacé par un coq en acier qui, à son tour « s'envola » la veille de Noël. L'actuel coq en céramique a été offert par nos artisans de la Célestine en juin 2015.



4 Le panneau

Le panneau de circulation est antérieur à l'accident relaté plus haut. On peut apprécier le message et remarquer la technique de gravure qui date de fin XIX^{ème} - début XX^{ème}.



MOISSAC-BELLEVUE

Patrimoine



5 La citerne

Une citerne était un aménagement souterrain destiné à la collecte des eaux de pluie et à leur rétention afin d'en permettre une utilisation régulière, bien souvent domestique, ou à une exploitation plus exceptionnelle en cas de sécheresse ou d'incendie. Celle-ci était dotée d'une fontaine et n'est plus en fonctionnement de nos jours.



6 La tour de l'horloge

Prévue initialement à côté de l'église, pour servir à la fois de clocher et d'horloge, cette tour fut finalement construite au milieu du village en 1816. Le campanile, quant à lui, fut exécuté par un ferronnier de Draguignan. Le mot « campanile » vient de « campana » en latin ou en provençal et signifie « cloche », c'est donc la structure qui soutient les cloches. Jusqu'à la fin du XIX^{ème} siècle, il était de tradition d'accueillir les vagabonds et pauvres hères dans les villages. Ceux-ci logeaient dans cette tour et recevaient un secours alimentaire. Suite aux plaintes des habitants, cet hébergement fut supprimé en 1904.

Jusqu'en 1979, l'horloge était remontée mécaniquement par l'employé municipal.



7 Le moulin


Situé sur le chemin qui mène à la chapelle, ce bâtiment semble correspondre aux ruines d'un moulin à blé de type provençal. Pays du vent et pays du blé, la Provence compte de nombreux moulins à vent introduits par les Croisés de retour de Terre Sainte.

La commune espère pouvoir restaurer cet édifice.



MOISSAC-BELLEVUE

Patrimoine



8 La chapelle

Située sur un promontoire avec une magnifique vue sur la plaine (*table d'orientation*), la chapelle Notre-Dame-de-la-Roque est typiquement d'époque cistercienne, probablement du XI/XII^{ème} siècle. De style roman, elle arbore un mur-clocher en façade et des voûtes en arc en plein cintre. Le chœur, l'abside et la nef sont recouverts d'un toit de pierre. A l'issue de la messe, l'escalier monumental permet aux fidèles de remonter vers la lumière. Des sépultures de plusieurs religieux et de notables (père et fils Ricard) se trouvent sous le sol dallé. La chapelle, rénovée en 1980, est toujours consacrée et a gardé sa pierre d'autel malgré de nombreux pillages, d'où l'absence de mobilier et d'objets précieux. Un office religieux y est célébré au moment de l'Assomption. Elle peut être visitée lors des Journées du patrimoine.



9 Le presbytère (privé)

Bâtiment du XVII^{ème} siècle, le presbytère a été restauré en 1857. Il sera mis en location en 1908 pour un loyer de 20 F/an. La maison était composée de 4 pièces dont 2 habitables, d'une écurie et d'un petit jardin. En 1960, l'ancien presbytère et le jardin seront vendus au prix de 5000 F nouveaux à M. DE CONTADES (ancêtres des actuels propriétaires).



10 Le jardinet

Situé à côté de l'église, le jardinet fut le 1^{er} cimetière de Moissac. Il sera fermé le 3 mars 1810 par ordre du Procureur général du Parlement sous ces termes : « Attendu qu'il n'est point à la distance par la déclaration du Roi et pourrait occasionner des maladies par des infections cadavéreuses et porter le plus grand préjudice aux habitants de ce lieu ». Le nouveau cimetière sera ouvert le même jour. Il est depuis lui-même devenu l'ancien cimetière.



MOISSAC-BELLEVUE

Patrimoine



II L'église Saint-Joseph et son clocher

En mauvais état en 1812, le conseil municipal de l'époque proposa de faire construire un nouveau clocher destiné à sonner les offices et les heures comme une horloge. Le projet fut approuvé par le ministère de l'Intérieur, mais les habitants n'étaient pas d'accord, estimant l'horloge située trop loin du village. Le temps passa, le clocher tomba en ruines et les offices furent sonnés avec une petite clochette à travers les rues. En 1837, les travaux furent effectués et le conseil municipal décida d'acheter une nouvelle cloche pesant 540 kg et sonnante à la volée. En 1967, le clocher connut de nouvelles réparations et en 1991, l'électrification des cloches permit la sécurisation du bâtiment par l'arrêt du mouvement de balancement.



L'église date probablement du XVII^{ème} siècle. Les premiers écrits remontent à 1656, mais on ne sait pas si elle fut construite sur un ancien édifice. Des travaux de rénovation à différentes époques ont permis de lui faire traverser le temps. Elle comportait initialement trois autels et une porte d'entrée en tambour supprimée par la suite. Il en fut de même pour l'autel côté est. Sous le sol, on retrouve des sépultures de religieux : le curé Louis ROUX enterré devant l'autel et André ARNOUX, vicaire de la paroisse. En 1735, l'autorisation est donnée de faire une ouverture pour la construction d'une chapelle.



12 Lavoir et chêne

Comme son « cousin » du Cours, le lavoir date du XIX^{ème}, est alimenté par la surverse de la fontaine et servait autrefois au lavage et à l'arrosage. Chaque propriétaire avait un bassin qu'il pouvait remplir à sa guise et avoir de l'eau à tout moment.

Continuez jusqu'au milieu du chemin de la Croix Vieille et découvrez un chêne vert classé remarquable par sa taille.



MOISSAC-BELLEVUE

Patrimoine



I3 L'ancien bâtiment communal

Jusqu'en 1865, l'ancienne mairie était installée au-dessus du four du boulanger et de la forge du maréchal ferrant (I5). Un local de la mairie servait également d'école. Les élèves étant de plus en plus nombreux, une quarantaine, moitié garçons, moitié filles, il fallut donc envisager la construction d'un nouveau bâtiment pouvant recevoir la mairie et l'école. Ce fut fait en 1869 par M. AUBIN, maître maçon de Moissac. Ce bâtiment comportait, en rez-de-chaussée : les écoles (garçons et filles) jusqu'en 1901; un bureau de Poste ouvert en 1904. Au 1^{er} étage se trouvait la mairie (jusqu'en 1973) et le 2^{ème} étage était réservé au logement de l'instituteur. Le téléphone fut installé en 1922 et l'installation de la TV a été offerte par un villageois en 1958. Le foyer rural ouvrit en 1959 dans les salles en rez-de-jardin côté cour. L'école, ne comptant plus que 4 élèves, fut fermée en 1964, le bureau de Poste ferma en 1989.



I4 La citerne de la placette

Une autre citerne servant aux villageois était alimentée ici par les eaux de pluie et n'est plus opérationnelle.



I5 La forge et le four

La forge se trouvait en rez-de-jardin où se situe actuellement l'espace Elvire Jan, le four appartenant au château était au 1^{er} étage. Au 2^{ème} se trouvait la mairie et les archives au 3^{ème} étage.

Sur le côté gauche, on peut également remarquer la structure atypique de l'ancienne maison du docteur (début du XX^{ème} siècle) avec ses arcades en brique.





MOISSAC-BELLEVUE

Patrimoine



16 Le château (privé)

Le château date du XVII^{ème} siècle.

Il a appartenu à différentes familles : le baron d'HEMIVY, Monsieur Antoine EMERIGON, riche négociant de Marseille qui fut nommé contrôleur à la chancellerie près de la cour de Provence de Louis XVI, Mr Edouard Laurent DE CORIOLIS qui prit possession du château après la mort d' Antoine EMERIGON, en 1785, ainsi que des terres et dépendances. Laisse à l'abandon pendant plusieurs décennies, les héritiers le re-

vendirent à l'actuel propriétaire en 1992. Le château a bénéficié d'une restauration remarquable qui sauvegarde son authenticité. Privé, il est uniquement ouvert aux visites lors des journées du patrimoine.



17 Le pigeonier (privé)

L'ancien pigeonier seigneurial a bénéficié lui aussi d'une remarquable restauration par les propriétaires actuels.

Un dicton prétendait que « plus le pigeonier était gros et loin du château, plus le seigneur était riche. ».



Découvrez d'autres éléments du patrimoine comme l'abreuvoir après le pigeonier, l'oratoire Saint Eloi situé rue de l'Oratoire ou la placette au milieu du village construite sur les ruines de maisons...





MOISSAC-BELLEVUE

Un village aimé des artistes



Par son charme et son art de vivre autour des petites placettes ombragées, Moissac-Bellevue a su retenir des artistes amoureux de la vraie nature du Sud, attirés par une lumière exceptionnelle et des paysages remarquables.

Il en est ainsi des peintres, dont la plus célèbre est Elvire JAN.

Née en Bulgarie en 1904, elle fréquenta Jean BAZAINE, Lucien LAUTREC, Jean LE MOAL, Alfred MANESSIER ...


Elvire JAN, peintre non figuratif de la Nouvelle Ecole de Paris, fut aussi l'amie du romancier et poète Camille BOURNIQUEL. Auteur de plus de 20 romans et recueils de poésies, il avait obtenu le prix Médicis en 1970 pour "Sélinonte ou la Chambre impériale", et le Grand prix du roman de l'Académie française pour "Tempo", en 1977. Il fut également directeur littéraire de la revue Esprit durant près de 20 ans. Ils découvriront ensemble Moissac-Bellevue en 1957.

Elvire JAN y travaillera ensuite chaque année pendant six mois. De nombreux peintres de ses amis ont séjourné au village.

Décédée en 1996 à Paris, Elvire JAN repose dans le petit cimetière aux côtés de Camille BOURNIQUEL qui la rejoint en 2013.

Le village continue de séduire artistes et artisans d'art : peintres, sculpteurs, céramiste, faïencier...

Chaque année des expositions, collectives ou individuelles, attestent du dynamisme artistique de Moissac-Bellevue.



Elvire JAN



Camille BOURNIQUEL



Fragment d'un vitrail
d'Elvire JAN, vers 1969



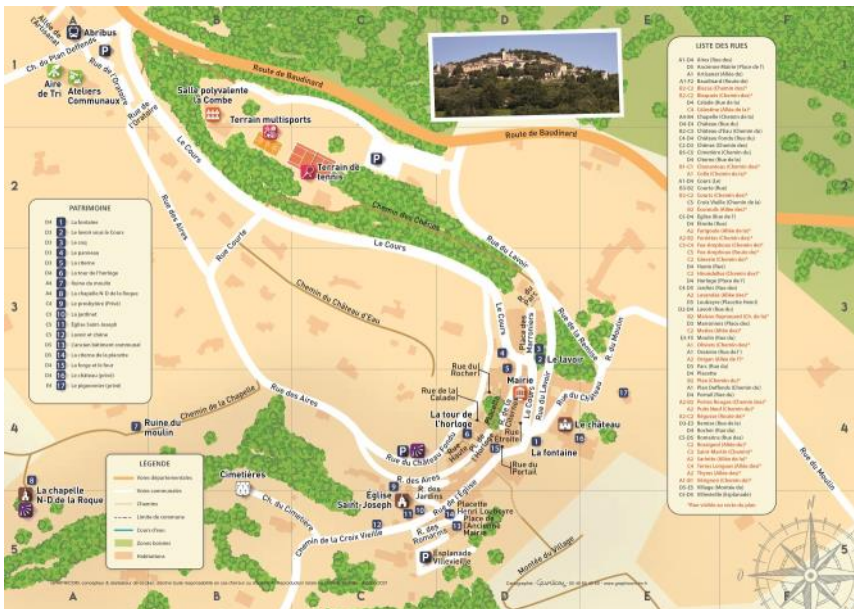
MOISSAC-BELLEVUE

Un territoire agricole préservé

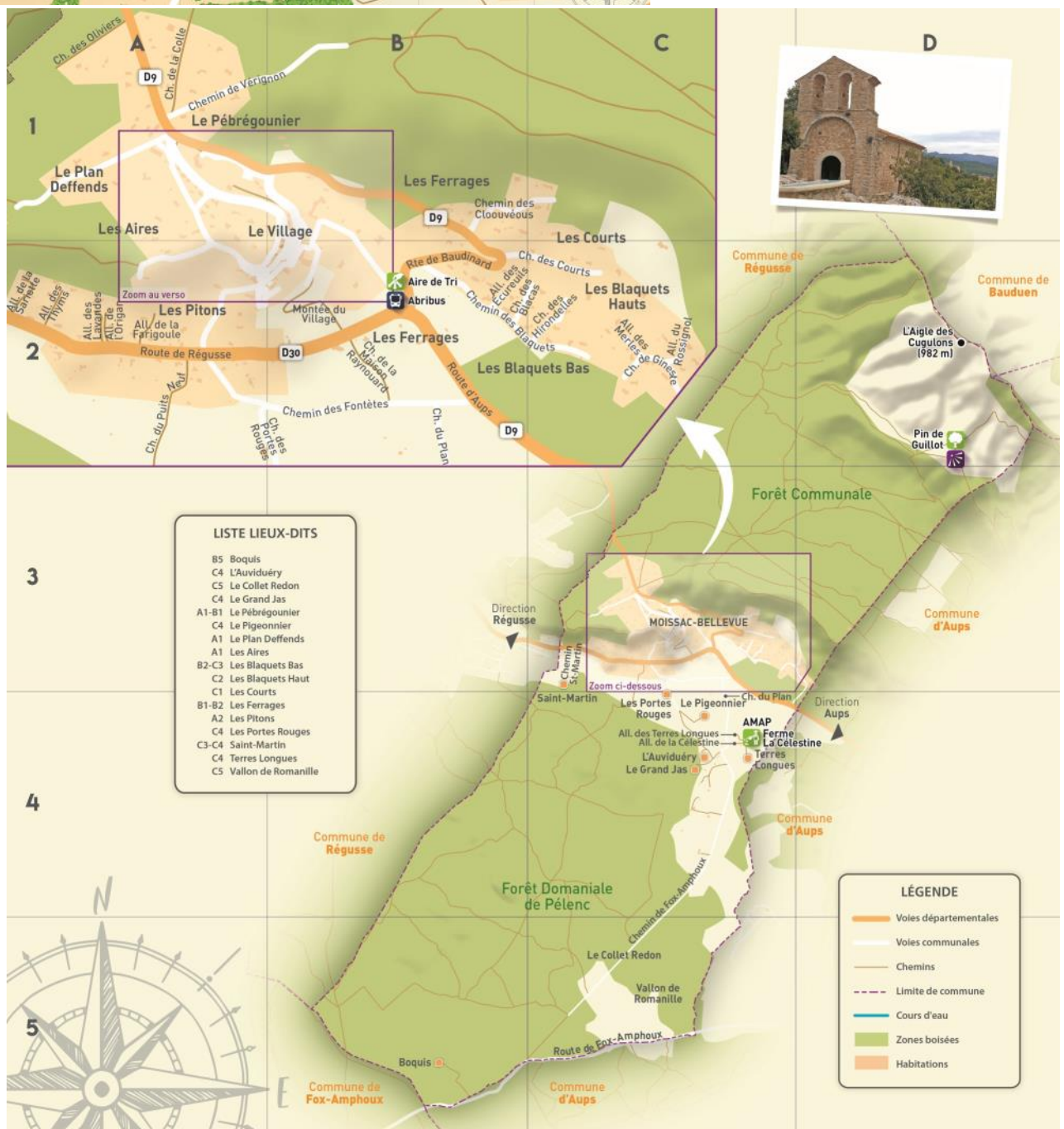
Moissac a su conserver une activité agricole sur les terres des plaines environnantes. S'y côtoient un important élevage de moutons qui contribue à entretenir les espaces naturels ; des cultures maraîchères aux normes bio ; des cultures de fourrage, d'osier et de céréales. Typiques aussi de la Haute-Provence, les champs d'oliviers et les vignes entourent le village.



Plan de la commune



Le plan est disponible sur demande en mairie





MOISSAC-BELLEVUE

Tourisme et loisirs



Etape idéale entre la côte varoise et la Haute-Provence, Moissac-Bellevue offre un environnement de choix pour se ressourcer dans ses forêts de pins et de chênes verts. Moissac est aussi le point de départ de randonnées pédestres, équestres, de circuits VTT dans une nature préservée. Enfin, à 15 km de Moissac-Bellevue, les gorges du Verdon et le lac de Sainte-Croix aux sublimes eaux turquoise offrent un large choix d'activités nautiques : voile, planche à voile, canoë, rafting, canyoning pour les plus confirmés, ou simplement promenades en bateaux électriques, pédalos.... et, pour les plus sportifs, escalade dans les falaises qui surplombent le Verdon.

Le pin de Guillot, une belle surprise offerte par la nature au cœur du massif boisé dominant le village. Un point de vue remarquable où l'on découvre un panorama magnifique sur la plaine, les villages d' Aups, Moissac, et la crête des Cugulons.



Retrouvez tous les contacts et liens en dernière page de ce livret.





MOISSAC-BELLEVUE

Gîtes communaux

Notre commune dispose de 8 gîtes pouvant accueillir de 2 à 5 personnes.

Description

Tous les gîtes disposent:

- d'une machine à laver (sauf le Porche)
- d'un micro-ondes, d'une cafetière Senseo
- d'un aspirateur, d'un sèche-cheveux
- d'une cuisinière au gaz compris dans le prix (sauf l'Horloge, les Lauriers, les Romarins, l'Amandier et les Lavandes, cuisinière électrique)
- d'un lave-vaisselle aux Lauriers et aux Romarins
- d'une plancha (sauf les Arcades, le Porche, l'Horloge, la Forge)

Tarifs

(hors frais de dossier des Gîtes de France)

Le tarif comprend la location et l'eau.
Au-delà de 8 kWh par jour, l'électricité est en supplément.

- Kit linge de toilette : 6 €
- Kit literie 1 personne : 8.50 €
- Kit literie 2 personnes : 10 €
- Prix du kWh : 0,20 €



Nos gîtes sont labellisés Gîtes de France du Var



Les Gîtes	Nbre de personnes max	Prix par semaine			Week-end possible	
		Juillet / Août	Avril, mai, juin, septembre et octobre	Hors saison	Les Gîtes	Week-end
La Forge (651)	4	436 €	327 €	Fermé	Les Lauriers	240 €
Les Arcades (1654)	4	458 €	327 €	Fermé	Les Romarins	240 €
Le Porche (1175)	2	382 €	273 €	Fermé	Les Lavandes	218 €
L'Horloge (1549)	5	600 €	415 €	Fermé	L'Amandier	197 €
Les Lauriers (1174)	5	654 €	491 €	436 €		
Les Romarins (1173)*	5	654 €	491 €	436 €		
Les Lavandes (919)*	4	654 €	491 €	436 €		
L'Amandier (920)*	2	567 €	436 €	382 €		

Renseignements complémentaires au 06.77.51.70.04

Tarifs 2022 donnés à titre indicatif, valables hors promotions et sous réserve d'éventuelles modifications.

Seuls les tarifs figurant sur le site des gîtes de France sont applicables au jour de la location.



MOISSAC-BELLEVUE

Contacts



<https://www.maregionsud.fr/>



<https://www.var.fr/home>



<https://www.visitvar.fr/>



Une autre vie s'invente ici

<http://parcduverdon.fr/>

<http://www.cheminsdesparcs.fr>



Agenda Lacs et gorges du Verdon
VerdonNews

Page Facebook de Lacs et gorges du Verdon
VerdonExperience

Instagram
#VerdonExperience

Le site
<https://www.lacs-gorges-verdon.fr/>

Moissac-Bellevue

Mairie - 15 Le Cours
83630 MOISSAC-BELLEVUE
Téléphone : 04.94.70.16.21
Télécopie : 04.94.70.52.51
Mail : mairiemoissac83@orange.fr
Site internet : www.moissac-bellevue.fr
Facebook : Commune de Moissac-Bellevue

Flashcode d'accès
au site internet
de la commune



web



Gîtes communaux

Réservations auprès des Gîtes de France du Var :
VLV Tourisme Agence de voyage réceptive
37 avenue Lazare Carnot 83300 DRAGUIGNAN

Gîtes de France Var

Et vos vacances prennent un autre sens

04 94 50 93 93

Lundi - Vendredi 9h-18h Samedi 10h-13h et 14h-18h

Mail : reservation@vlvtourisme.fr
Ou directement sur le site :
www.gites-de-france-var.fr

