

Les Balades du Blavet

Dans les gorges verdoyantes au relief escarpé entre la Bouverie et Bagnols-en-Fôret, annonçant les roches rouges du massif de l'Estérel, ces balades vous émerveilleront de couleurs et vous enivreront d'odeurs.

Dépaysement assuré au milieu d'une nature aux multiples aspects.


SENTIER ROUGE

Départ : Place des Félibres

Distance : 5,8 km

Dénivelé : +104 m

Durée : 2h10

Difficulté : 



Boucle un peu technique qui longe les falaises

SENTIER VERT

Départ : Place des Félibres

Distance : 3,67 km

Dénivelé : +62 m

Durée : 1h15

Difficulté : 



Boucle familiale sans difficulté


SENTIER JAUNE

Départ : Place des Félibres

Distance : 5.5 km

Dénivelé : +111 m




Durée : 1h50

Difficulté : 










Boucle familiale sans difficulté

LES POINTS D'INTÉRÊT

-  **Lac** : réserve aquatique où l'on peut découvrir de nombreuses espèces protégées
-  **Grottes de la Bouverie** : Les grottes de la Bouverie représentent la vie voici 23 000 où vécut « l'Homo Bouvérien »
-  **Site d'escalade** : un des sites d'escalade majeurs du Var

LE BLAVET EST UN SITE NATUREL PROTÉGÉ MERCI DE RESPECTER LES LIEUX ET NE PAS DÉRANGER LA VIE SAUVAGE

-  Si les parkings sont pleins, stationnement sauvage interdit, merci de reporter votre visite
-  Des poubelles sont à disposition sur les parkings, merci de gérer vos déchets
-  Motos interdites
-  Les chiens doivent être tenus en laisse
-  L'accès au massif peut être réglementé. La préfecture du Var édite chaque jour une carte d'autorisation : www.var.pref.gouv.fr/massifs
-  Partez équipés : chaussures de randonnées obligatoires, eau, crème solaire...
-  Camping sauvage interdit

VOUS ALLEZ ADORER !

- Des gorges verdoyantes au relief escarpé entre la Bouverie et Bagnols-en-Forêt, annonçant les roches rouges du massif de l'Estérel. Aussi appelés Le «Colorado varois».
- Des balades familiales qui offrent de belles curiosités

Astuce Rando : N'hésitez pas à combiner plusieurs sentiers pour prolonger votre randonnée !



Le petit plus après la randonnée :

Découvrez la collection des vestiges préhistoriques à la Maison de la Préhistoire au coeur de la Bouverie !

RESTEZ CONNECTÉ !
Partagez vos photos sur les réseaux avec

#SUNSEAROC



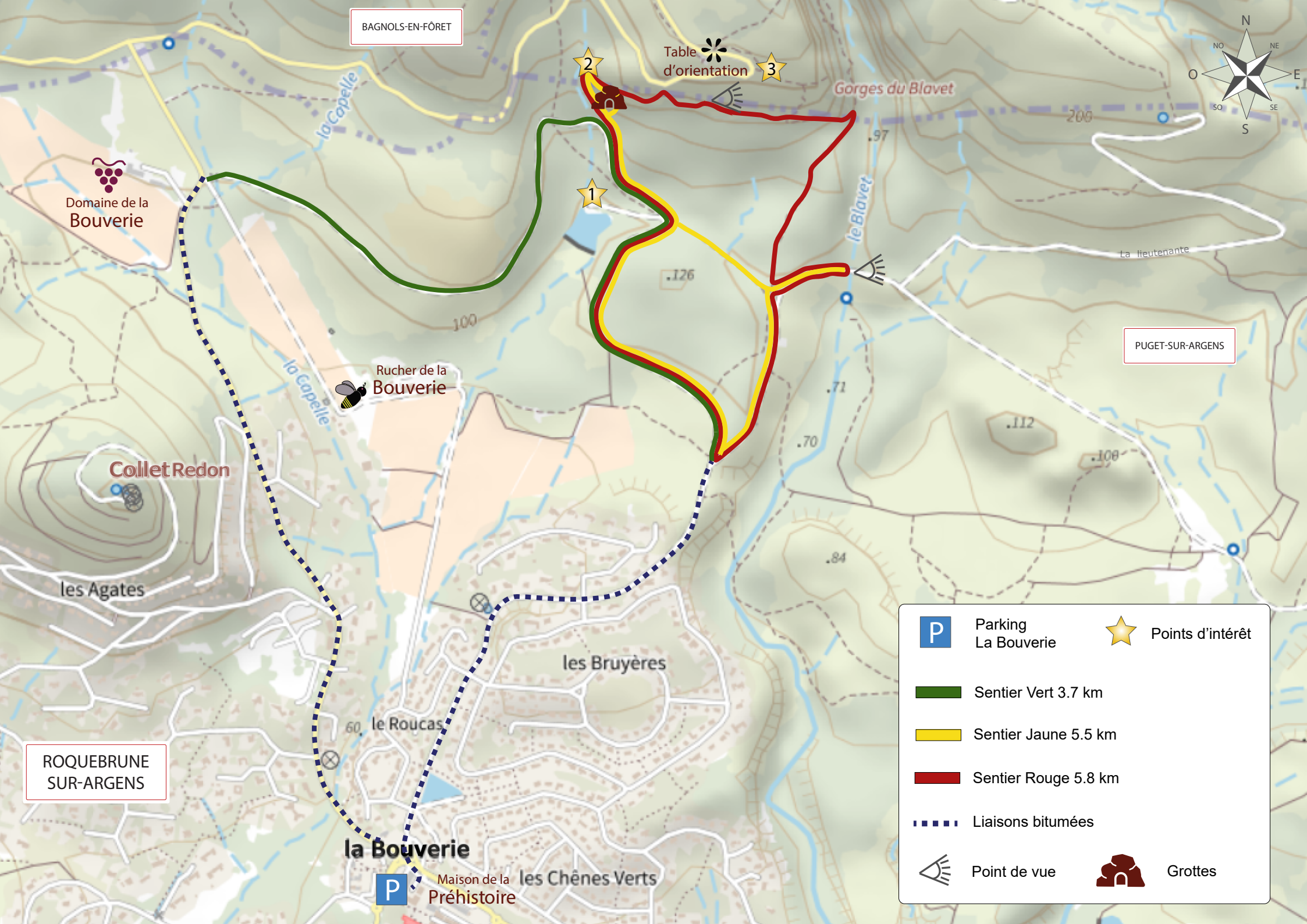
Les fiches
RANDONNÉES
ROQUEBRUNE-SUR-ARGENS

Les balades du Blavet

ROQUEBRUNE-SUR-ARGENS
LA BOUVERIE



www.roquebrunesurargens-tourisme.fr
04 94 19 89 89



BAGNOLS-EN-FÔRET



Table
d'orientation

Gorges du Blavet

Domaine de la
Bouverie

PUGET-SUR-ARGENS

Rucher de la
Bouverie

Collet Redon

les Agates



les Bruyères

ROQUEBRUNE
SUR-ARGENS

la Bouverie

Maison de la
Préhistoire

les Chênes Verts

 Parking
La Bouverie  Points d'intérêt

 Sentier Vert 3.7 km

 Sentier Jaune 5.5 km

 Sentier Rouge 5.8 km

 Liaisons bitumées

 Point de vue

 Grottes