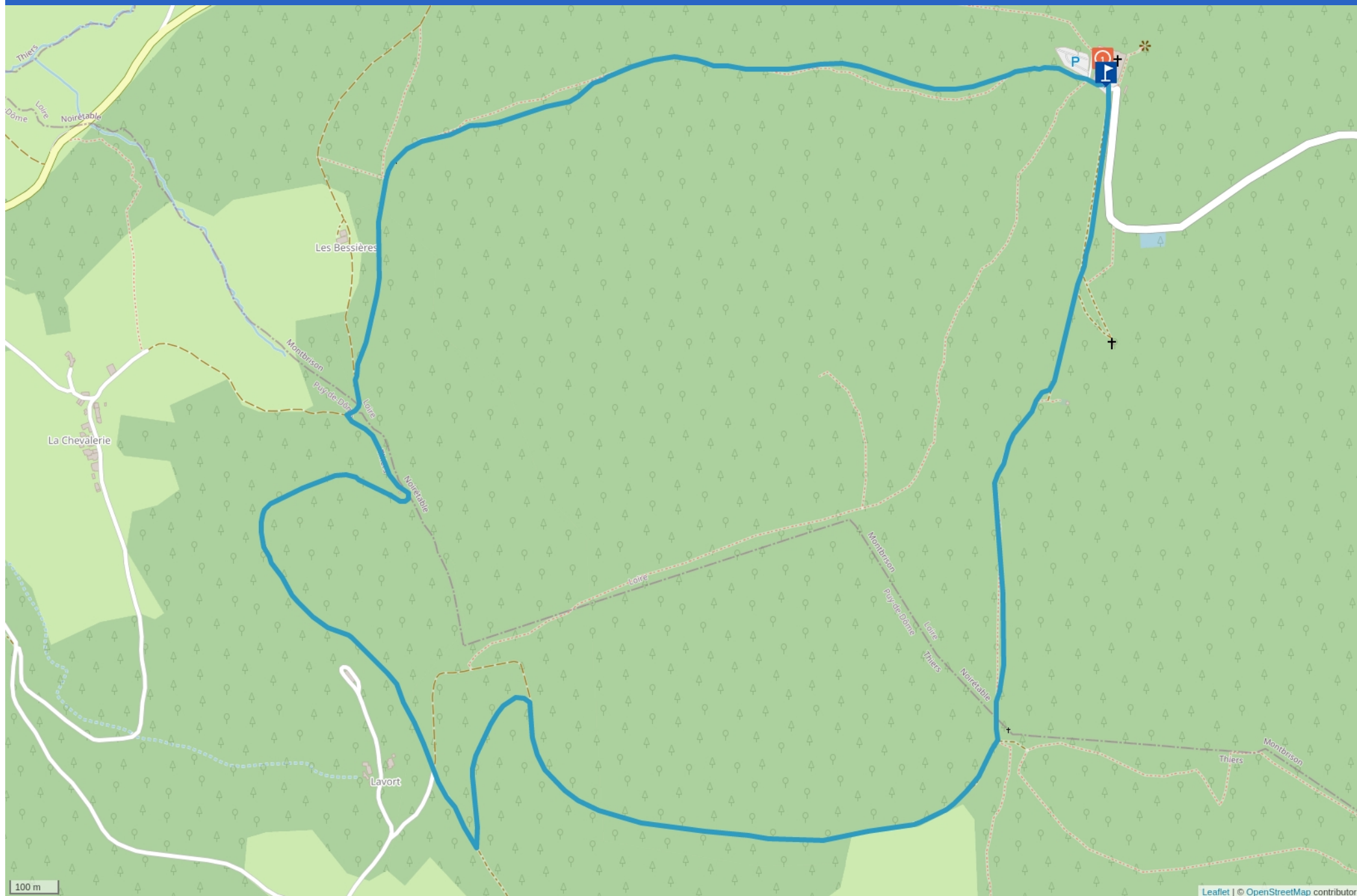


LES GRANDES SAGNES DE L'HERMITAGE



Cet itinéraire vous est fourni à titre indicatif. Cirkwi ne certifie pas la fiabilité des informations contenues dans les textes, cartes ou photos de cet itinéraire. Retrouvez plus d'infos sur www.cirkwi.com

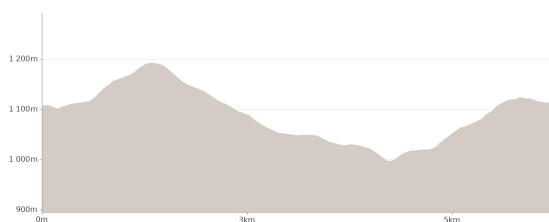


Mise à jour le 14/09/24 par Office de Tourisme Loire Forez et généré par www.cirkwi.com

Leaflet | © OpenStreetMap contributors

Les Grandes Sagnes de l'Hermitage

OT Loire-Foréz



Départ : Notre Dame de l'Hermitage - 42440

NOIRÉTABLE

 6.30 km

 2h

 maxi 1192 m

 mini 996 m

Facile

 190 m

 190 m



Dans l'atmosphère feutrée et paisible des bois de l'Hermitage, le marcheur cherche l'ermite. Au XII^{ème} siècle, la vierge serait apparue à un criminel qui décida alors de demeurer en ces lieux jusqu'à sa mort.

TOPO/PAS À PAS

Suivre balisage blanc et jaune n°15

De l'Hermitage, suivre le GR® 3 vers le sud. Passer devant la chapelle de l'apparition. Aux pieds de la chapelle, coule une source miraculeuse. Monter dans le bois et rejoindre un col.

Notre-Dame de l'Hermitage, la Vierge serait apparu à un criminel fuyant la justice au XII^e siècle. Il devint le premier ermite de ces lieux et la source miraculeuse attira de nombreux pèlerins.

Proposé par :

Office de Tourisme Loire Forez

"Ce PDF a été généré à partir de Cirkwi, la plateforme de partage d'activités touristiques qui vous fait voyager" www.cirkwi.com/circuit/325338



À la croix Saint-Guillaume, descendre le large chemin à droite. À la fin de la courbe, descendre par le sentier à gauche. Rejoindre une piste à plat et la suivre à droite pour contourner le relief. Après la Fontaine du Vin où se trouve un réservoir d'eau, elle descend dans le vallon.

En bas, prendre la piste à droite et monter le petit sentier à droite.

À gauche, au-dessus de la ferme, point de vue sur Vollore-Montagne et la chaîne des volcans d'Auvergne.

À l'entrée de la prairie, partir à droite, passer devant la croix et emprunter le chemin le plus à droite pour entrer dans le bois. Rejoindre le point de départ par une montée assez raide.

PÉRIODE D'OUVERTURE

Toute l'année.

Sous réserve de conditions météo favorables.

CONTACT

Téléphone : 04 77 96 08 69

Email : contact@loireforez.com

Site web : <https://www.rendezvousenforez.com>

NATURE DU TERRAIN

Rocher

Cailloux

Terre

RÉFÉRENCES TOPO GUIDES ET CARTOGRAPHIQUES

Références Topo guides :

Guide "Pays côté chemin" Pays de Noirétable Montagnes du Haut-Foréz

Références cartographiques :

Carte IGN 2731 SB Noirétable/St Martin la Sauveté



1

Route de l'Hermitage - 42440 NOIRÉTABLE -
Altitude : 720m

Monuments et Architecture, Patrimoine religieux

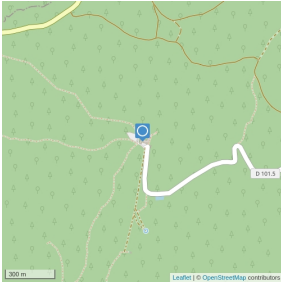
PAH



Notre Dame de l'Hermitage

Au sud de Noirétable, l'Hermitage semble veiller sur le canton. Il se présente comme site patrimonial d'exception, doté de remarquables oeuvres d'art, comme les fresques du Père Gaschon et de Barbier, les statues de la Vierge ou les Croix de mission.

Sa position privilégiée, à 1100 m d'altitude, offre un panorama rare. Haut lieu de pèlerinage, il comprend le monastère, deux chapelles et une source au coeur de la forêt.



CONTACT

Téléphone : 04 77 96 20 30

Email : ndh42@wanadoo.fr

Site web : <https://www.notredame-hermitage-noiretable.fr/>

PÉRIODE D'OUVERTURE

Toute l'année, tous les jours.

Sauf le mois de novembre.

2

Route de l'hermitage - 42440 NOIRÉTABLE - Altitude : 1108m

Restaurants



Notre Dame de l'Hermitage

Situé à 1100m d'altitude, le restaurant de Notre Dame de l'Hermitage vous accueille dans un lieu à la fois paisible et mystique. Après avoir savouré une cuisine aux origines Malgache, vous pourrez profiter des environs qui offrent panoramas et balades.

CONTACT

Téléphone : 04 77 96 20 30

Email : ndh42@wanadoo.fr

Site web : <https://www.notredame-hermitage-noiretable.fr/>

PÉRIODE D'OUVERTURE

Du 01/01 au 31/12, tous les jours.

Midi et soir.

Fermé en novembre.

3

Route de l'Hermitage - 42440 NOIRÉTABLE - Altitude : 1108m

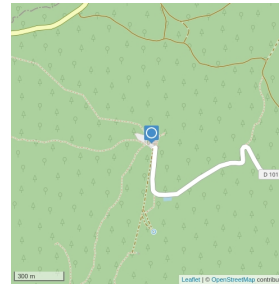
Gîtes

Yannick Blanchon



Notre Dame de l'Hermitage

Notre Dame de l'Hermitage semble veiller sur le canton, sa position privilégiée offre un panorama rare et de nombreux sentiers vous invitent à pratiquer la randonnée. Hébergement collectif à 1110 m d'altitude, lieu de convivialité et de sérénité pour les groupes et les individuels. En plus des 29 chambres, 3 salles à manger de 70, 60 et 40 places, une salle de lecture, une salle télévision et une salle hors sac de 30 places. Au 1er étage une salle de réunion de 49 personnes.



CLASSEMENT ET CAPACITÉ

Gîte d'étape/séjour

Capacité : 82 personnes

PÉRIODE D'OUVERTURE

Du 01/01 au 31/12.

Fermé en novembre.

CONTACT

Téléphone : 04 77 96 20 30

Email : ndh42@wanadoo.fr

Site web : <https://www.notredame-hermitage-noiretable.fr/>

COMPLÉMENTS D'ACCUEIL

Les Chambres: 44 couchages en 29 chambres : accessible [p.m.r](#) . ascenseur.

- 13 chambres grand confort (lavabo, douche et toilettes)

- 8 chambres avec lavabo (douches et toilettes à l'étage)

- Villa annexe (ouverte de mars à octobre) : 30 couchages répartis en 15 chambres avec lavabo (douches et toilettes à l'étage)

- 2 Hébergements familiaux et groupes de 6 et 9 places tout confort.

- Draps et serviettes fournis – Les chambres sont prêtes à l'arrivée

Salles :

- Rez-de-chaussée : 3 salles à manger de 40, 60 et 70 places, salle de lecture et télévision et salle hors sac de 30 places

- 1er étage : salle de réunion de 49 places (équipement : tableau et vidéoprojecteur).

