



Randonnée ludique : Retrouvez des mini-jeux à l'intérieur !

2h

5,5 km

Très facile

Sentier d'interprétation

4

de randonnée



CARTE

Office de Tourisme

DESTINATION
PARIS ● SACLAY

DESTINATION
PARIS ● SACLAY
Office de Tourisme

Retrouvez toutes les randonnées de Paris-Saclay sur
www.destination-paris-saclay.com



Abonnez-vous à notre newsletter.

+33 (0)1 69 20 08 27

info@destination-paris-saclay.com

parissaclay

destinationparissaclay

Partagez vos meilleures photos avec
#monparissaclay

Avec le soutien de la Communauté
d'agglomération Paris-Saclay



et le concours financier du
Département de l'Essonne



www.rando91.com



1 Ferme de Viltain

Le logis date de la première moitié du XVIII^e siècle, il est situé en position centrale afin de surveiller les activités de la ferme. Les différents bâtiments qui composent le corps de ferme (étable, grange, poulailler, écurie, hangar agricole) ont été construits pendant le XIX^e siècle. La ferme est reprise en 1954 par la famille Dupré qui exploitait la ferme de Courtabœuf avant la construction de la zone d'activité. Elle a développé l'élevage des vaches laitières et diversifié la production. Le magasin de produits fermiers et artisanaux ouvre en 1970 puis la cueillette de fruits et légumes en 1981.

Profitez-en pour faire un tour dans la boutique, visiter la salle de traite et cueillir quelques fruits et légumes pour le repas du soir !



350 vaches vivent à la ferme de Viltain, compte combien tu en vois pendant la balade !

J'ai vu vaches !



2 Ferme d'Orsigny

Fondée entre le XI^e et XIII^e siècle par les moines de Saint-Germain-des-Prés, la ferme appartient à la famille Mérault au XVI^e siècle. Elle sera donnée en 1644 à Saint Vincent de Paul, le fondateur de la Congrégation des Lazaristes. À la révolution, les biens de l'Église sont nationalisés et la ferme est revendue à des parisiens. Cette exploitation de 210 hectares s'est convertie à l'agriculture biologique en 2023. Elle est spécialisée dans les grandes cultures comme le blé, le soja, la luzerne ou la féverole. Cette transition s'accompagne de nouvelles pratiques plus écologiques et d'une transformation du paysage agricole. Notamment grâce aux plantations de haies qui évitent l'érosion des sols, abritent les insectes auxiliaires et favorisent la biodiversité.

Rendez-vous sur la plateforme
www.mangerlocal-paris-saclay.fr
pour découvrir les producteurs du plateau de Saclay.



3 Rigole de Guyancourt

Vous franchissez ici l'une des rigoles d'un système hydraulique datant du XVII^e siècle qui alimentait en eau les fontaines du Château de Versailles. Cette rigole rejoint les étangs de Saclay qui font également partie de ce système unique au monde. Ces étangs forment aujourd'hui un refuge privilégié pour les oiseaux. Un observatoire ornithologique* a été installé au bord de l'étang Vieux pour les observer. Aigrettes, hérons, foulques, martins-pêcheurs, cormorans et beaucoup d'autres y nichent tout au long de l'année.

* uniquement accessible sur inscription.



4 Terres agricoles du plateau de Saclay

Il y a 30 millions d'années, la mer qui recouvrait le territoire s'est retirée, laissant les "marnes", des couches sédimentaires. Le phénomène d'érosion a ensuite creusé les vallées puis a déposé des couches de sable de Fontainebleau et d'argile à meulière. Enfin, une dernière couche de limon éolien permet de retenir l'eau en surface. C'est cette histoire géologique particulière qui a fait du plateau de Saclay une terre agricole très fertile.

Des traces d'occupation remontent à l'Antiquité mais le plateau est réellement exploité pour son caractère agricole à partir du XI^e siècle. C'est au XVII^e siècle, grâce au drainage sous le règne de Louis XIV, que l'agriculture du plateau prend plus d'ampleur. Aujourd'hui une vingtaine d'établissements pérennisent la vocation agricole du territoire.



Les fermes du plateau de Saclay produisent des fruits et des légumes pour nourrir les habitants. Coche ceux que tu vois le long du parcours :

- | | | |
|--------------------------------------|---|-------------------------------------|
| <input type="checkbox"/> citrouilles | <input type="checkbox"/> artichauts | <input type="checkbox"/> tomates |
| <input type="checkbox"/> maïs | <input type="checkbox"/> choux, choux-fleur | <input type="checkbox"/> salades |
| <input type="checkbox"/> pommes | <input type="checkbox"/> carottes | <input type="checkbox"/> radis |
| <input type="checkbox"/> framboises | <input type="checkbox"/> navets | <input type="checkbox"/> concombres |
| <input type="checkbox"/> fraises | <input type="checkbox"/> asperges | <input type="checkbox"/> oignons |
| <input type="checkbox"/> betteraves | | |

Tu en as vu d'autres ?

Adoptons les bons gestes

Faire de la randonnée, c'est aussi respecter son environnement :


- ✓ Respecter les chemins balisés ;
- ✓ Ne pas cueillir les espèces protégées ;
- ✓ Ne pas jeter ses déchets ;
- ✓ Signaler les dépôts sauvages auprès de la gendarmerie ;
- ✓ Maintenir son chien en laisse ;
- ✓ Ne pas ramasser le bois mort.

Mots croisés

Pour résoudre ces mots croisés, tu trouveras des indices sur les panneaux du sentier d'interprétation. Regarde dans le coin des enfants pour trouver les bonnes réponses. Une fois terminé, les lettres dans les cases vertes forment un mot que tu devras deviner !

1. Panneau "L'agriculture des villes" :
Un légume qui se récolte en hiver.
2. Panneau "Des prairies et des vaches" :
De quelle race sont les vaches de la ferme de Viltain ?
3. Panneau "L'arbre solitaire" :
Comment s'appelle le fruit du bouleau ?
4. Panneau "Les prairies et l'alimentation des animaux d'élevage" :
Quelle plante n'est pas une légumineuse ?
5. Panneau "Des précieuses haies" :
Que trouve-t-on sur les feuilles de charme ?
6. Panneau "Le colza" :
À quelle odeur le colza te fait-il penser ?
7. Panneau "Les travaux agricoles, l'exemple du blé" :
Que peut-on fabriquer avec du blé ?
8. Panneau "Le maïs" :
De quel point de vue le maïs est-il un fruit ?
9. Panneau "Des légumes pour la ville" :
De quel légume mange-t-on la tige ?


Mot à deviner grâce aux cases vertes




Réponses : 1. poireau 2. primholstein 3. samare 4. fétuque 5. pois 6. chou 7. baguelettes 8. botanique 9. asperge mot mystère : agriculture

Sentier d'interprétation

Partez à la découverte de l'agriculture du plateau de Saclay grâce à ce sentier d'interprétation de 5,5 km. Des panneaux pédagogiques vous attendent tout au long de la balade avec des énigmes à destination des enfants. C'est la randonnée idéale à faire en **famille** !

 **Sur votre parcours** : points d'intérêts (voir recto)

 **Point de départ** : Ferme de Viltain

 **Parking** : Ferme de Viltain, Chemin de Viltain, 78350 Jouy-en-Josas.

Accès : arrêt Petit Viltain

• Bus - ligne 9 : Centre commercial Les Ulis 2 - Gare de Jouy-en-Josas

Code de balisage PR®

FFRandonnée

Cet itinéraire est balisé. Suivez le balisage jaune. L'utilisation du tracé GPX est vivement recommandée.












 Bonne direction

 Changement de direction

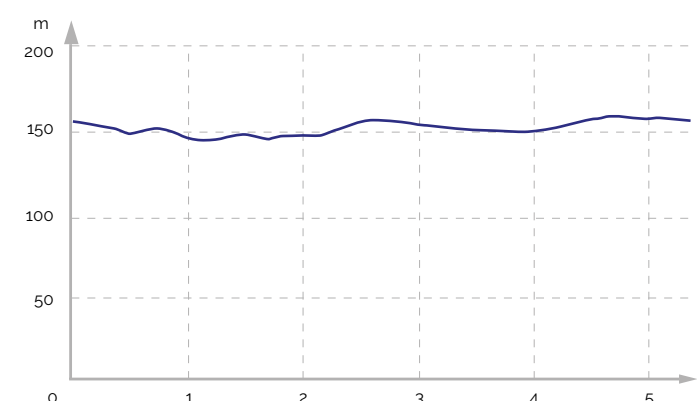
 Mauvaise direction

Randonnée financée par le fond LEADER.

Légende

-  Tracé de la randonnée
-  RER C
-  Panneau pédagogique
-  Point d'eau
-  Toilettes
-  Ferme / vente directe
-  Observatoire ornithologique des étangs de Saclay
-  Pique-nique
-  Golf
-  Arrêt de bus
-  Gare

Profil altimétrique



Retrouvez des panneaux pédagogiques tout au long de cette randonnée

Randonnée balisée par le CDRP 91
www.rando91.com

Je télécharge le GPX



0 250 m 500 m
Échelle 1/15 000®