

PR42/48



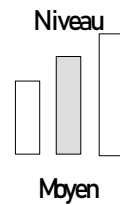
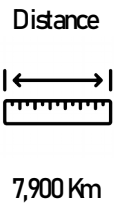
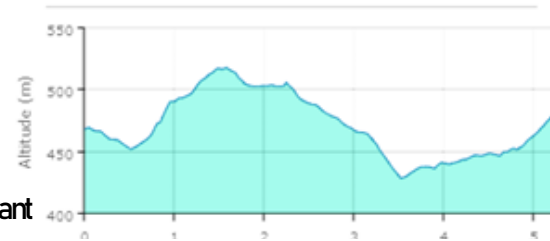
# Saint Thomas La Garde

## Entre Grumard et Curraize



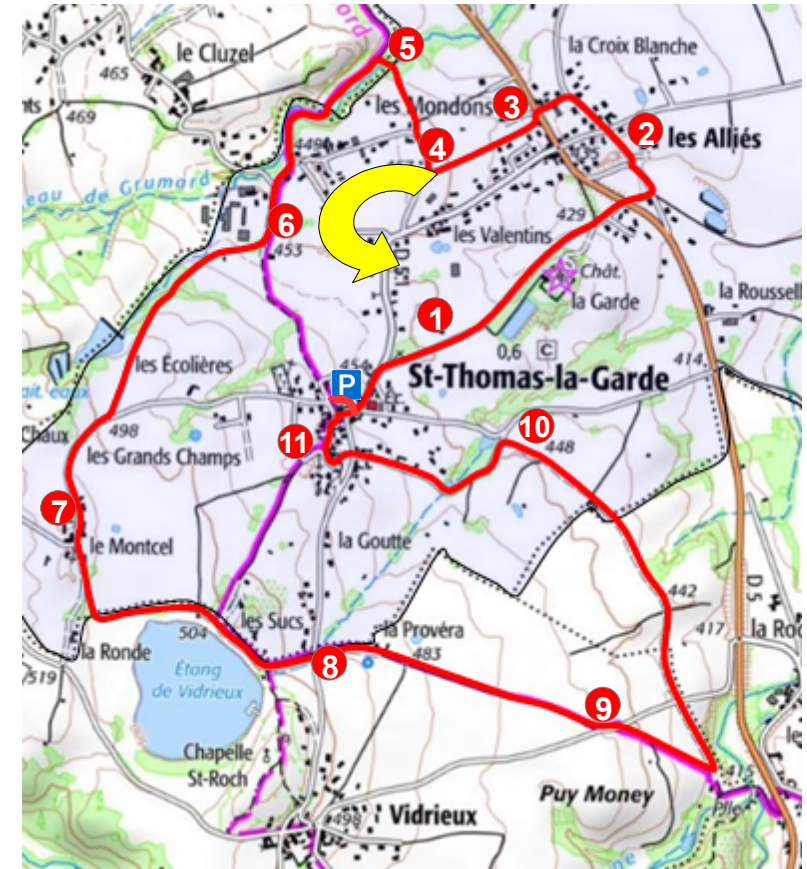
Tracé du parcours

PROFIL ALTIMÉTRIQUE



**P** Du parking, descendre à gauche pour passer devant l'église, puis descendre à gauche la rue Edouard Martel, passer devant la mairie, atteindre et s'engager dans la rue du 19 mars 1962

- 1** A la Salle des Fêtes, la chaussée laisse place au large Chemin de la Garde. Traverser la D5 (**danger**), prendre le chemin en face sur 75 m puis à gauche par la Route des Roseaux et monter tout droit la Rue des Accacias
- 2** Traverser la Route du Clos Maillon, continuer en face par la Rue du Charbatet sur 150 m. Se diriger à gauche par la Rue des Hronnelles et traverser la D5 (**danger**), pour emprunter le chemin en face.
- 3** Suivre celui de gauche juste derrière le muret longer une maison, monter le long du petit lotissement puis entre les prés pour atteindre la Rue des Mésanges.
- 4** L'emprunter à droite sur 110 m. Dans le virage descendre le chemin à droite d'une maison, puis tout droit entre champs et bois pour traverser le Grumard sur la passerelle, nouvellement créée pour ce PR.
- 5** Monter le sentier à travers bois, rejoindre le Chemin de Saint Jacques de Compostelle. Prendre à gauche pour retrouver la Rue des Mésanges. L'emprunter à droite sur 75 m et s'engager à gauche dans le Chemin des Prairies sur 160 m.
- 6** Monter à droite le chemin empierré entre prés et ferme pour rejoindre la rue de Bramabiau. Virer à droite, monter la petite route pour traverser le hameau du Montcel.
- 7** Dans le virage à angle droit, aller en face par le Chemin de la Ronde sur 110 m puis descendre à gauche en direction de l'Étang de Vidrieux. Longer le plan d'eau en laissant un premier chemin à gauche puis le Chemin du Petit Bois pour arriver à une plateforme panoramique en bois. Hrs PR, à 300 m en haut à droite, la chapelle Saint Roch propose de belles vues sur la plaine et l'étang.
- 8** Descendre le chemin goudronné, traverser la route, s'engager en direction de la maison isolée: La Provéra. Vaste perspective sur la Plaine du Forez, le Pic de Saint Romain le Puy, Saint Georges-Hauteville, la Carrière de Montclaret et le Pic de Monsupt. Descendre tout droit le chemin de la Provéra pour rejoindre la route.
- 9** La traverser en descendant sur 60 m prendre le chemin à droite. Longer les prés pour atteindre et emprunter par la gauche un grand chemin gravillonné. Traverser la route de Vidrieux, continuer tout droit, passer la maison de l'Artilleux, rejoindre une intersection de routes.
- 10** Aller sur celle de gauche, dite « Rue du Petit Etang » sur près de 500 m. Passer entre les maisons, traverser le rue du Lac, puis emprunter en montée la Rue des Carrières.
- 11** Dans le deuxième virage, dévaler le tertre, prendre l'impasse de la Font et se diriger vers l'église puis remonter à gauche vers le parking de départ.



Avoir en chemin :

- Eglise du 13ème siècle
- Passerelle du Grumard
- Points de vue sur les Pics voisins et la Plaine du Forez
- Façade de la Mairie
- Étang de Vidrieux et Chapelle St Roch



La nature est fragile, protégeons-la. Merci de respecter également la signalétique.

Si vous constatez un soucis de balisage ou autre sur un circuit, n'hésitez pas à nous le signaler : [Stlg.hieraujourd'hui@gmail.com](mailto:Stlg.hieraujourd'hui@gmail.com)