

ATTITUDE PENDANT LA RANDONNÉE

Pour bien préparer sa randonnée, consultez la météo et se renseigner sur les particularités du site



Empruntez les sentiers balisés pour votre sécurité. Tenez votre chien en laisse.



Les forêts traversées sont gérées et entretenues. Respectez le travail des forestiers.



Respectez les propriétés privées et le bétail. Pensez à bien refermer les barrières des parcs après votre passage.



Préservez la nature : emportez vos déchets, même les épluchures de fruits, parfois longues à se dégrader.



N'allumez pas de feux.



Ne cueillez pas les fruits, produits du travail des agriculteurs. Ne traversez pas les champs, même s'ils ne paraissent pas cultivés.

112



En cas d'incident
contacter le 112

Besoin d'infos ?

RESTAURANT, HÉBERGEMENT, ...



Rendez-vous à l'Office de Tourisme :
Le Teil • Alba-la-Romaine • Cruas
Ou sur notre site internet :
www.sud-ardeche-tourisme.com

AUX ALENTOURS

Le Teil

Situé aux portes de l'Ardèche Méridionale, Le Teil est un point de passage important pour le tourisme. Avec ses communes environnantes regroupant plus de 13 000 habitants, la ville est un pôle commercial et économique important. Elle accueille également le Musée de la résistance et de la déportation en Ardèche, qui ressece les faits locaux importants lors de la Seconde Guerre Mondiale.



Rochemaure CHÂTEAU DE ROCHEMAURE



Dominant la vallée du Rhône du haut de son neck, le château de Rochemaure, sans doute construit entre les 11^e - 12^e siècles, n'a pas encore livré tous ses secrets. Son charmant bourg fortifié offre une vue à 360° sur le fleuve Rhône et la vallée.

Visites guidées organisées sur Juillet et Août.

La Communauté de communes Ardèche Rhône Coiron entretient ces sentiers. Si vous constatez des problèmes, vous pouvez les signaler à contact@sudardechetourisme.com ou auprès des sentinelles des sports nature sentinelles.sportsdenature.fr

Topo guide réalisé par l'Office de Tourisme Porte Sud Ardèche, porté par la Communauté de communes Ardèche Rhône Coiron.





ROCHEMAURE PR 17

Le Pic de Chenavari



Cette randonnée vous fera découvrir de merveilleux paysages tout au long de la randonnée. Vous apercevez le château de Rochemaure ainsi qu'une vue imprenable sur la vallée du Rhône.



Informations Pratiques



Moyen



3 h 00



6.57 km



Rochemaure
Massif Central



406 m



402 m



482 m



80 m



POINTS DE PASSAGE

Coordonnées GPS

DÉPART - PARKING DE L'ÉGLISE

N 44.589174° / E 4.705006°
alt. 80m - km 0

1 - CHEYRON

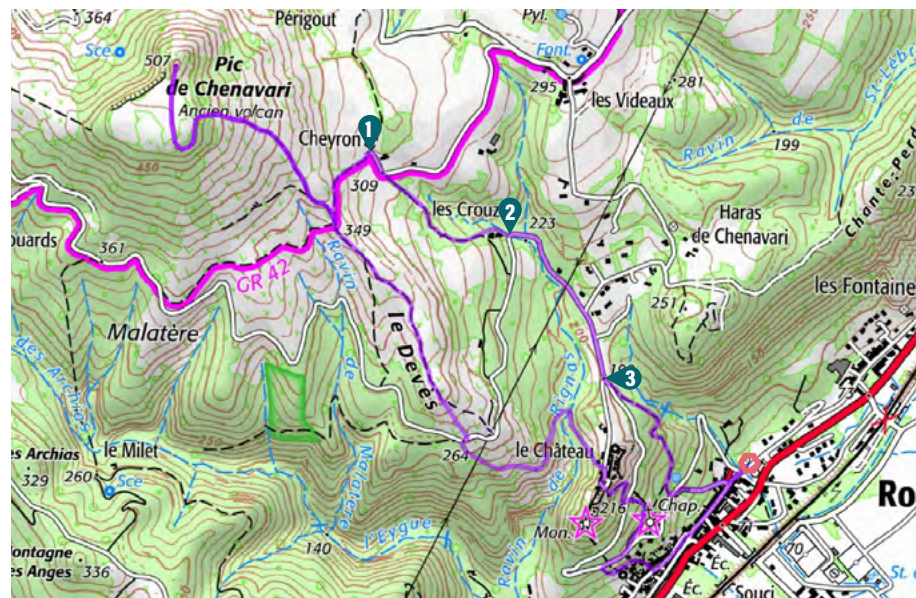
N 44.597211° / E 4.691384°
alt. 323m - km 4.79

2 - LES CROUZETS

N 44.595069° / E 4.696446°
alt. 239m - km 5.33

3 - LE CHÂTEAU

N 44.591231° / E 4.70003°
alt. 197m - km 5.89



Données issues du SCAN 25 © IGN - 2022 - Autorisation de reproduction n° 5022-007

Parking de l'Église Saint-Laurent Rue des Fontaines.

DÉPART

Se diriger vers le Sud en longeant l'église puis en passant devant la mairie. Prendre la rue du Faubourg et suivre la direction Eygues/Archias jusqu'à la placette. Sur votre gauche, vous avez un vieux lavoir ; continuer en face par la rue de la Violle et prendre à droite le chemin de Malbouron. Monter entre les maisons pour rejoindre la route (chemin du château). Tourner sur votre gauche, puis ensuite sur votre droite sur le chemin de Madame. Passer devant la chapelle Notre-Dame des Anges et monter à gauche pour rejoindre le chemin du château. Traverser la route et continuer en face sur le chemin de Madame qui vous conduit au hameau du château.

Au centre du hameau, prendre les escaliers sur la gauche en direction du ravin de Rignas. Passer devant un vieux lavoir utilisé autrefois par les habitants du château. Traverser le Rignas et remonter en direction du Pic de Chenavari. Arriver à une piste forestière. Sur la gauche, vous apercevez le Château de Rochemaure et la plaine rhodanienne.

Continuer en face pour démarrer l'ascension du Pic de Chenavari.

En montant vous aller croiser le GR42.

Continuer à suivre la direction Pic de Chenavari légèrement sur la gauche et accéder au sommet. Redescendre par le chemin inverse jusqu'à l'intersection avec le GR42.

Le suivre à gauche au Nord, plus loin le chemin vire au Nord-Est jusqu'au hameau de Cheyron.

1 - CHEYRON

Suivre

CHÂTEAU DE ROCHEMAURE

Tourner à droite sur la route en direction Les Crouzets/Château de Rochemaure et dans le virage à gauche, quitter la route pour descendre par un étroit chemin qui conduit à les Crouzets.

2 - LES CROUZETS

Retrouver une large piste forestière (le Chemin de Scautes) et suivre en face la direction Château de Rochemaure jusqu'à une intersection en fourche.

3 - LE CHÂTEAU

Suivre

ROCHEMAURE

À l'intersection sur le Chemin du Château, descendre à gauche sur la route goudronnée pour quelques mètres, et prendre le Chemin du Saut de l'Âne sur la gauche. Serrer à gauche pour descendre vers le village et rejoindre le Chemin du Château. Au Chemin du château, prendre à gauche puis en face le Chemin de Gaudissart. Celui-ci vous ramène à la mairie puis au parking de l'église.

BALISAGE SUR LE TERRAIN PR :

Bonne direction



Tournez à gauche



Mauvaise direction



Tournez à droite

