



### Accès au départ

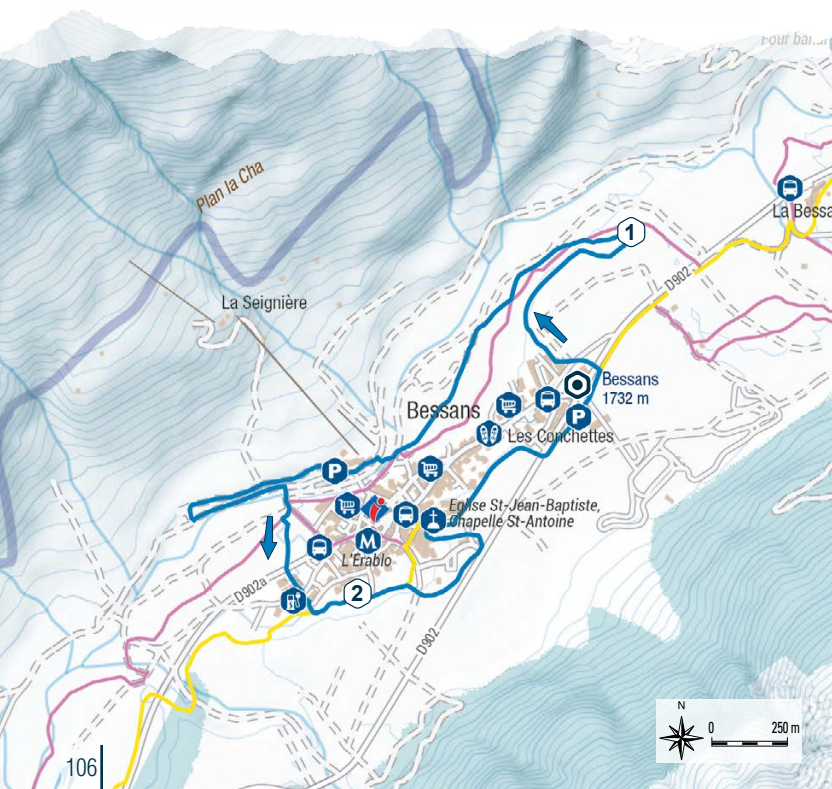

Bessans, Le Carreley - Domaine nordique de Bessans. Rue des Conchettes. Parking à proximité.

### J'y vais en bus

Ligne S53 ou E2 : arrêt Hameau de la Neige



Scannez et suivez le parcours avec votre appli préférée




### Halte sacrée

Au fil du sentier, la boucle mène à la découverte des petites chapelles qui veillent sur Bessans depuis des siècles. Saint-Antoine, posée dans son écrin de neige et Saint-Claude, discrète et lumineuse, jalonnent le parcours comme deux refuges spirituels au cœur de l'hiver.

- ① Du parking de l'Espace sportif Le Carreley, longer la route sur quelques mètres avant de la traverser. Contourner ensuite les habitations et avancer sur le plateau des Fossas, puis rejoindre le chemin en lisière de forêt.
- ① 0 h 20 - Une fois sur ce sentier, poursuivre en direction de l'Arc, le franchir et suivre sa berge. Traverser ensuite la rivière une seconde fois pour atteindre la Chapelle Saint-Claude.
- ② 1 h 25 - Depuis ce point, continuer vers la Chapelle Saint-Antoine, puis regagner le parking du Carreley.
- ② 2 h - Espace sportif Le Carreley.

### ⚠ Soyez vigilants

Ce parcours traverse des prés. Sans neige il n'est pas praticable.



D. Cuvelier, OTHMV