



La Chapelle Saint Sébastien



© Provence Verte & Verdon Tourisme

Point de départ

📍 BRIGNOLES

📍 Lat : 43.409541 Lng : 6.0633

Informations techniques



Marche

Moyen ⌚ 3h30m



Deniv. pos.
170 m



Alt. max.
342 m



Alt. min.
207 m

↔ Distance
11,5 km



Proposé par :

Provence Verte & Verdon Tourisme

<http://www.provenceverteverdon.fr>

Ce document a été généré automatiquement grâce à Cirkwi, la solution de référence pour structurer, enrichir et diffuser vos données touristiques.

Description

Ce circuit permet de découvrir un patrimoine amoureusement restauré : Chapelle St Sébastien, amphithéâtre ainsi que le village typique de Camps la source.

1. Traverser le pont sur le Caramy, direction Draguignan. Passer le feu, monter tout droit et prendre à droite au niveau du monument aux morts "Cours de la Liberté", puis suivre à gauche l'Avenue de Laure de Tassigny. Continuer tout droit sur cette avenue jusqu'à la route de Brignoles - Camps la Source.

2. Traverser cette route et prendre en face la piste "La Rouge". Rester sur la piste principale. Au niveau d'une ancienne mine de bauxite, prendre le chemin qui monte sur la droite, puis toujours tout droit. Laisser le petit pont conduisant à l'Hôpital des Lépreux" sur votre gauche, puis passer devant un centre équestre avant de rejoindre la route.

3. Suivre cette route sur la droite. Arriver au panneau stop, prendre à gauche la départementale sur quelques mètres puis une petite route sur la droite qui mène à Camps la Source. Rentrer dans le village, passer devant l'église et la mairie. Prendre à droite le route qui monte. Prendre la rue du Four puis au bout de cette rue suivre sur la gauche le Chemin Neuf jusqu'à l'ancien réservoir de la commune. Prendre le chemin de droite et monter à la chapelle St Sébastien.

4. Passer derrière le chapelle en la contournant par la droite puis rester sur le sentier. Continuer tout droit, passer devant un joli petit théâtre en pierre en rejoignant le sentier botanique. Continuer sur le chemin de terre rouge qui rejoint la route.

5. Prendre à gauche, passer derrière le collège puis prendre la petite route juste en face dans le virage. Continuer tout droit et vous reconnaîtrez la place empruntée au début du circuit. Descendre jusqu'à la nationale en passant devant la caserne des pompiers puis à gauche pour finir votre boucle.

Animaux

Oui. Les chiens doivent être obligatoirement tenus en laisse en raison de la présence potentielle de troupeaux.

Informations complémentaires

Période d'ouverture

De juin à septembre : l'accès aux massifs forestiers est réglementé par la préfecture en raison du risque incendie.

Consulter la carte interactive : <https://www.risque-prevention-incendie.fr/var/> (disponible chaque soir à 18h).

Mis à jour par

Environnements

Vue panoramique

En forêt

Centre village

Présence de troupeaux et chiens de protection

Contact

Téléphone : 04 94 72 04 21

Email : contact@provenceverte.fr

Site web : <http://www.provenceverteverdon.fr>

Nature du terrain

Non adapté aux poussettes

Gravillons

Revêtement dur (goudron, ciment, plancher)

Terre

Compléments de localisation

Brignoles, à 49 km au nord-est de Toulon par les A57, D43 et D554 (par l'A8 sortie Brignoles)

Parking conseillé : Parking des Augustins, promenade des Berges (près de la Maison du Tourisme Provence Verte & Verdon)

Références Topo guides et cartographiques

Références Topo guides :

Topoguide FFRandonnée "la Provence Verte...à pied" en vente dans les offices de tourisme de Brignoles, Cotignac, Barjols, Carcès, Nans les Pins, Saint-Maximin la Sainte-Baume et Plan d'Aups Sainte-Baume & sur la boutique en ligne > <https://www.la-provence-verte.net/accueil/boutique-en-ligne.php?prod=60103>

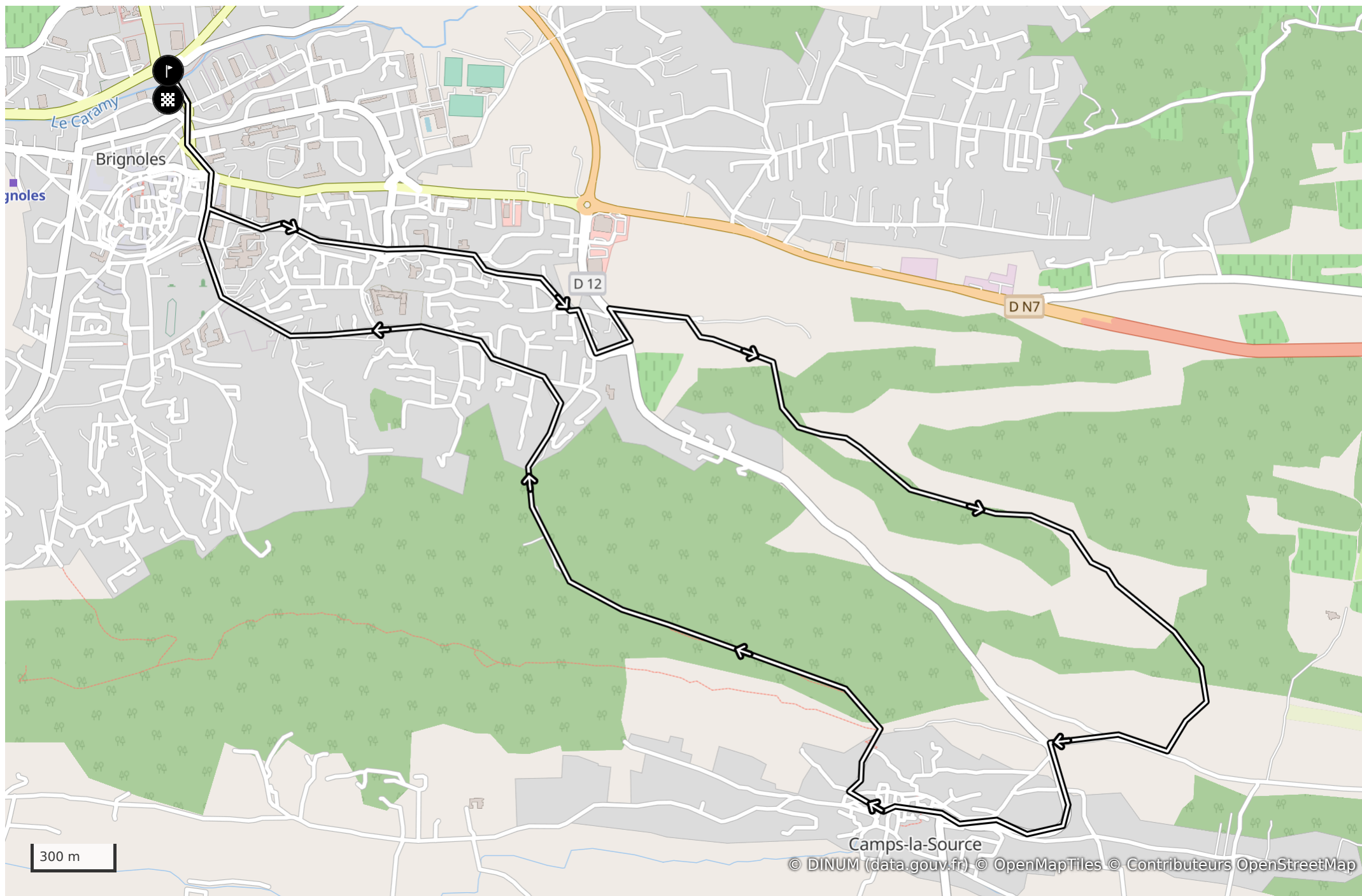
Histoire, culture et patrimoine

A découvrir en chemin :



- anciennes mines de Bauxite
- chapelle Saint-Sébastien
- vue panoramique
- théâtre en pierre
- sentier botanique

Passages délicats

- Zone urbaine : emprunter les trottoirs et passages piétons
- Présence potentielle de pastoralisme et chiens de protection (Ayez les bons réflexes : tenir son chien en laisse, contourner le troupeau, laisser le chien vous identifier en gardant son calme, ne pas le caresser/nourrir ainsi que le troupeau, garder ses bâtons de marche près du corps)



Légende (Carte et profil altimétrique)

 Point de départ  Point d'arrivée  Itinéraire

Profil altimétrique

