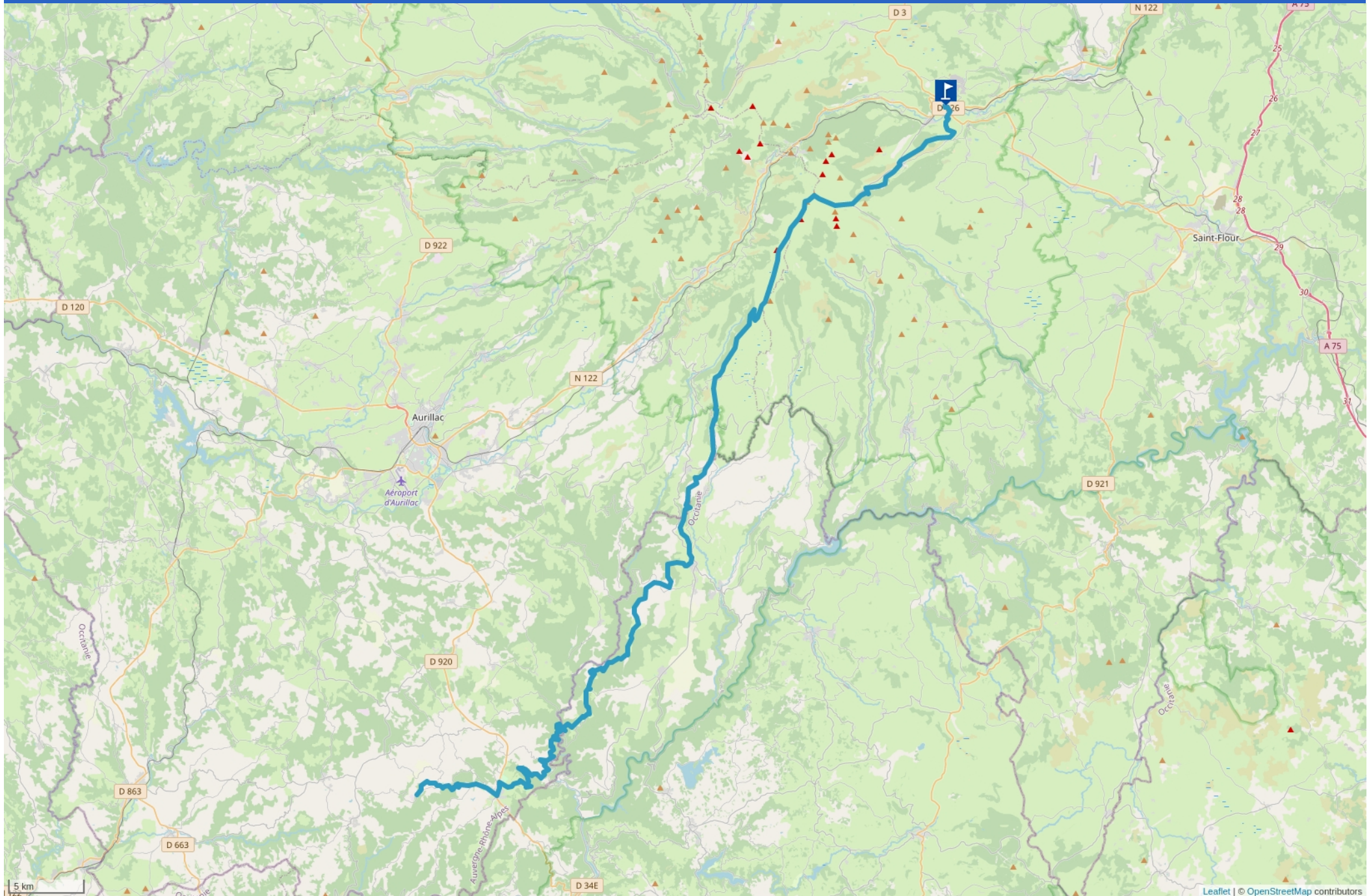


GR465 - DES MONTS DU CANTAL À LA VALLÉE DU LOT

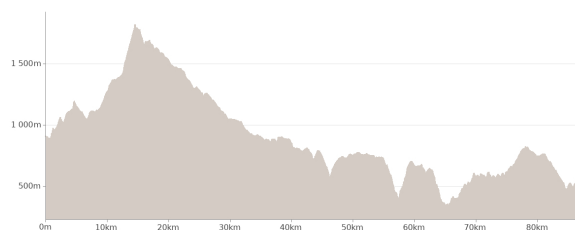


Cet itinéraire vous est fourni à titre indicatif. Cirkwi ne certifie pas la fiabilité des informations contenues dans les textes, cartes ou photos de cet itinéraire. Retrouvez plus d'infos sur www.cirkwi.com



Mise à jour le 23/06/16 par Balmisse et généré par www.cirkwi.com

GR465 - Des Monts du Cantal à la Vallée du Lot




Départ : Place de l'Hôtel de ville - 15300 MURAT

 84.93 km




Très facile 

 maxi 1826 m

 3465 m

 mini 329 m

 -3837 m

Cet itinéraire de Grande Randonnée prend son départ au coeur du Massif Cantalien à Murat, ville classée parmi les Petites Cités Caractères du Cantal.

Il continue vers Bredons, puis passe par le sommet cantalien le Plomb du Cantal, et emprunte l'ancienne voie romaine sur les crêtes.

Puis de plaines en vallées, il traverse la jolie cité médiévale de Montsalvy en Châtaigneraie cantalienne, également classée parmi les Petites Cités de Caractères.

Il termine son parcours à Conques, joyau de l'Art Roman. Classé parmi les Plus Beaux Villages de France, l'Abbatiale Sainte Foy et le pont qui enjambe le Dourdou ont permis au village d'être inscrit au Patrimoine Mondial de l'Humanité. Par toutes ces richesses, ce sentier valorise le patrimoine naturel, historique, culturel et architectural du Cantal et du Nord Aveyron.

Le GR465 se parcourt en 12 étapes. Traversant 19 communes, il possède 2 variantes au niveau de la commune de Pons :

- vers Entraygues sur Truyère, Vieilleville, Grand-Vabre et Conques (124km).
- vers Ladinhac, Lapeyrugue, Montsalvy, Junhac, Sénezergues, Cassaniouze, Grand-Vabre et Conques (116 km).

Le projet est soutenu par l'Association ICARE (Itinéraire Clunisien Auvergne Rouergue).

Proposé par :

Balmisse

"Ce PDF a été généré à partir de Cirkwi, la plateforme de partage d'activités touristiques qui vous fait voyager" www.cirkwi.com/circuit/55776

