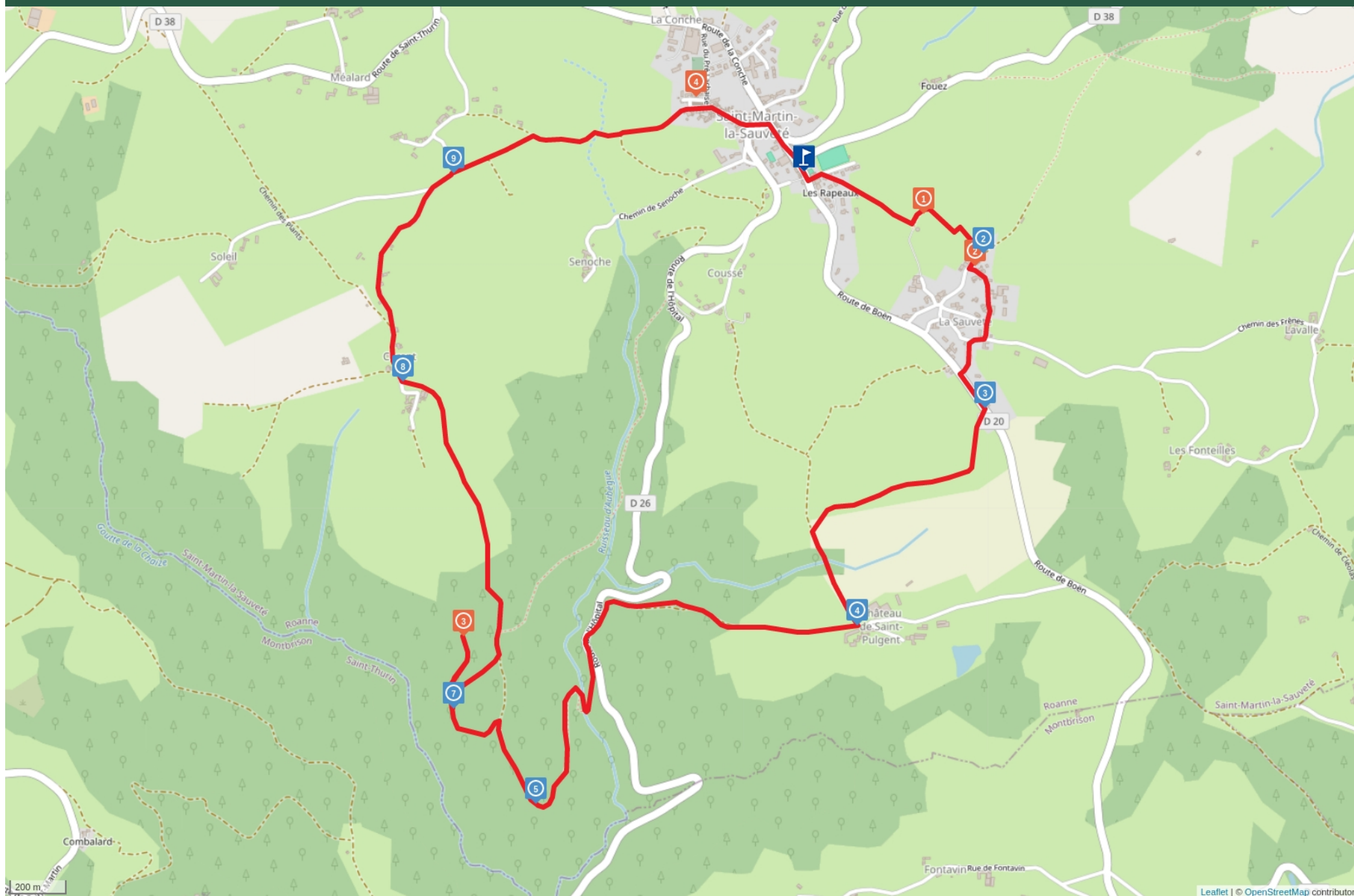


LES MINES DE CORENT



Cet itinéraire est délivré après expertise par les comités départementaux. Il répond aux critères de qualité définis par la FFRandonnée.

www.ffrandonnee.fr/la-federation/espace-professionnels/labellisation-des-itineraires-pr



Mise à jour le 04/07/25 par FFRandonnée Loire et généré par www.ffrandonnee.fr

Leaflet | © OpenStreetMap contributors

Les mines de Corent

Proposé par : **FFRandonnée Loire**

Validé par la FFRandonnée

"Ce PDF a été généré par la FFRandonnée, association regroupant divers clubs permettant l'accès aux randonneurs à des sentiers balisés"

FFRandonnée



Lionel Lambert - Loire Tourisme



Départ : Route de Boën - 42260
SAINT-MARTIN-LA-SAUVETÉ

9.30 km

3h

maxi 729 m

mini 523 m

Facile

352 m

352 m

DIFFICULTÉ

Chemin glissant et érodé dans le vallon du ruisseau d'Aubègue

BALISAGE

blanc-jaune n°1 vert

SITUATION

Saint-Martin-la-Sauveté, à 10 km à l'ouest de Saint-Germain-Laval par la D 38

Cet itinéraire est délivré après expertise par les comités départementaux. Il répond aux critères de qualité définis par la FFRandonnée.

www.ffrandonnee.fr/la-federation/espace-professionnels/labellisation-des-itineraires-pr

PARKING

près du stade

LABEL

Ce circuit compte 76% de chemins non revêtus

<https://fichier0.cirkwi.com/image/photo/info/22359243/fr/0.jpg400400>

COTATIONS

Difficulté : 3/5

Effort : 2/5

Risque : 2/5

Technicité : 2/5

Pour plus d'informations à propos des cotations, rendez-vous sur : <https://www.ffrandonnee.fr/randonner/securite/cotation-des-randonnees-pedestres>

UNE RANDONNÉE PROPOSÉE PAR...

<https://fichier0.cirkwi.com/image/photo/info/22359245/fr/0.jpg400288>

A RETROUVER SUR...

Chronique radio : la randonnée du week-end - ici Saint-Etienne Loire

<https://fichier0.cirkwi.com/image/photo/info/22359249/fr/0.jpg400352>

REMERCIEMENTS

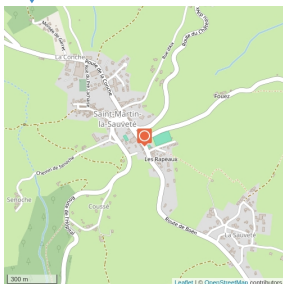
Nous remercions **Loire Tourisme** et la commune de Saint-Martin-la-Sauveté pour leur autorisation, donnée à titre gracieux, d'utilisation de leurs photos.



Mise à jour le 04/07/25 par FFRandonnée Loire et généré par www.ffrandonnee.fr

1

Lat : 45.8316903 - Lng : 3.924794 - Altitude : 667.76m

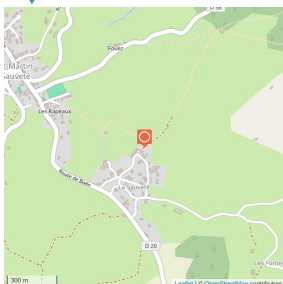


Étape 1

Passer devant la caserne des pompiers. Prendre à droite et monter au château d'eau. Tourner à gauche vers la Madone, puis descendre en contrebas de la table d'orientation et gagner la Sauveté.

2

Lat : 45.8291086 - Lng : 3.9328807 - Altitude : 710.75m

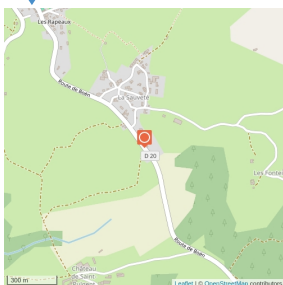


Étape 2

Contourner la maison des Chevaliers de Malte par la droite, descendre la route à gauche et poursuivre en traversant le hameau. Virer à droite puis à gauche et longer la D 20 à gauche sur 200 m.

3

Lat : 45.8242709 - Lng : 3.9329534 - Altitude : 712m

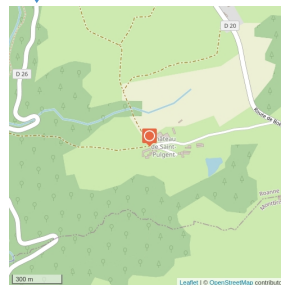


Étape 3

Emprunter le chemin à droite. Il descend et atteint un croisement. Tourner à gauche pour longer l'étang et gagner Saint-Pulgent.

4

Lat : 45.817446 - Lng : 3.9272156 - Altitude : 668.63m

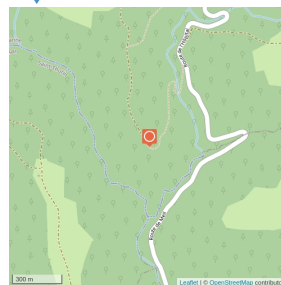


Étape 4

Descendre à droite par le chemin forestier. Traverser la D 26 (attention, visibilité réduite) et dévaler le sentier en face pour franchir le ruisseau. Continuer par le chemin principal qui s'élève dans les bois avant de gagner un replat et une fourche.

5

Lat : 45.8118572 - Lng : 3.9127571 - Altitude : 607.43m

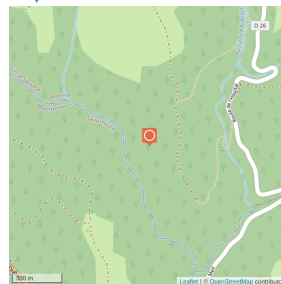


Étape 5

Monter par le chemin forestier principal à droite (agrémenté de panneaux d'identification des essences et espèces floristiques de la région) sur 300 m. Descendre à gauche en direction de la mine de Corent.

6

Lat : 45.8148563 - Lng : 3.9090423 - Altitude : 597.98m



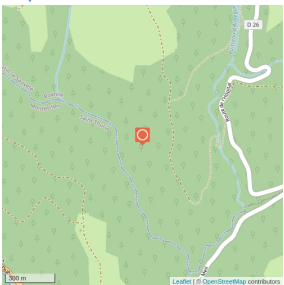
Étape 6

Aller jusqu'à l'entrée de la mine dans le vallon et revenir.



7

Lat : 45.8148563 - Lng : 3.9090423 - Altitude : 597.98m

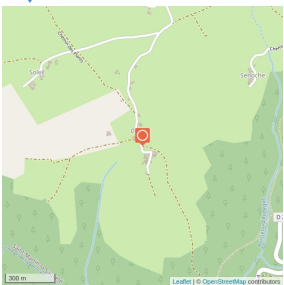


Étape 7

Gravir la sente. Poursuivre par le chemin forestier et arriver au hameau de Corent.

8

Lat : 45.825094 - Lng : 3.906781 - Altitude : 661.36m

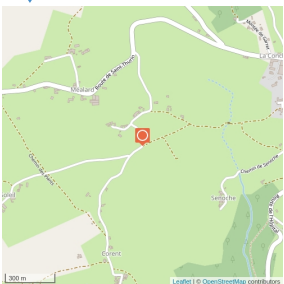


Étape 8

Dans le hameau, prendre la petite route à droite sur 1 km et, à l'intersection marquée par la croix de granit, continuer par la route à droite sur 100 m.

9

Lat : 45.831647 - Lng : 3.9090388 - Altitude : 651.44m



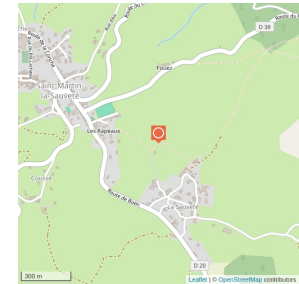
Étape 9

Dans le virage, descendre par le chemin de terre en face, franchir le vallon, continuer à droite et passer le pont de la Planchette avant de monter à l'église. Prendre la rue à droite pour traverser le bourg et, par la D 20 à droite, regagner le point de départ.

1

Les Rapeaux - 42260 SAINT-MARTIN-LA-SAUVETÉ -
Altitude : 729m

Points de vues et panorama



Madone et belvédère de la Sauveté

A découvrir au belvédère de la Sauveté : une table d'orientation et une borne milliaire.

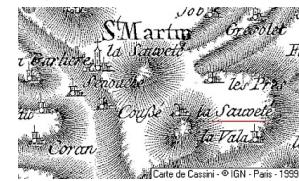
Cette borne provient du hameau de Vassauges où passait la voie romaine qui traversait la commune de Saint-Martin-la-Sauveté d'est en ouest et reliait Lyon à Clermont-Ferrand.

Le belvédère de la Sauveté est repérable de loin avec son le château d'eau en forme en champignon.

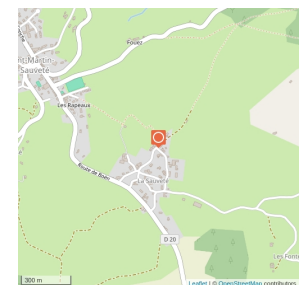
2

42260 SAINT-MARTIN-LA-SAUVETÉ - Altitude : 713.86m

Lieux historiques, Lieux de mémoire



Maison des Chevaliers de Malte



3

42260 SAINT-MARTIN-LA-SAUVETÉ - Altitude : 605m

Lieux historiques

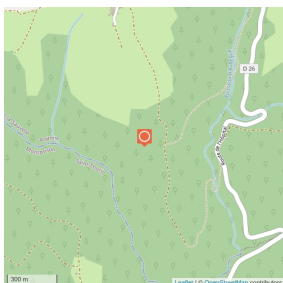
BC



Mine de Corent

Au XVIII^e siècle, Saint-Martin-la-Sauveté était un important centre d'extraction de sulfure de plomb.

De 1729 à 1845, les mines creusées à flanc de colline ont produit près de 6 milles tonnes de plomb et employé 84 ouvriers !



4

Place de la Garenne - 42260 SAINT-MARTIN-LA-SAUVETÉ - Altitude : 667m

Art & Musées

Commune de Saint-Martin-la-Sauveté



Maison des traditions

Implantée près de l'église, cette maison et sa double galerie ont été construites vers les années 1750.

Devenue Maison des traditions de la commune, elle propose des expositions et ouvre au public de mai à septembre.

