

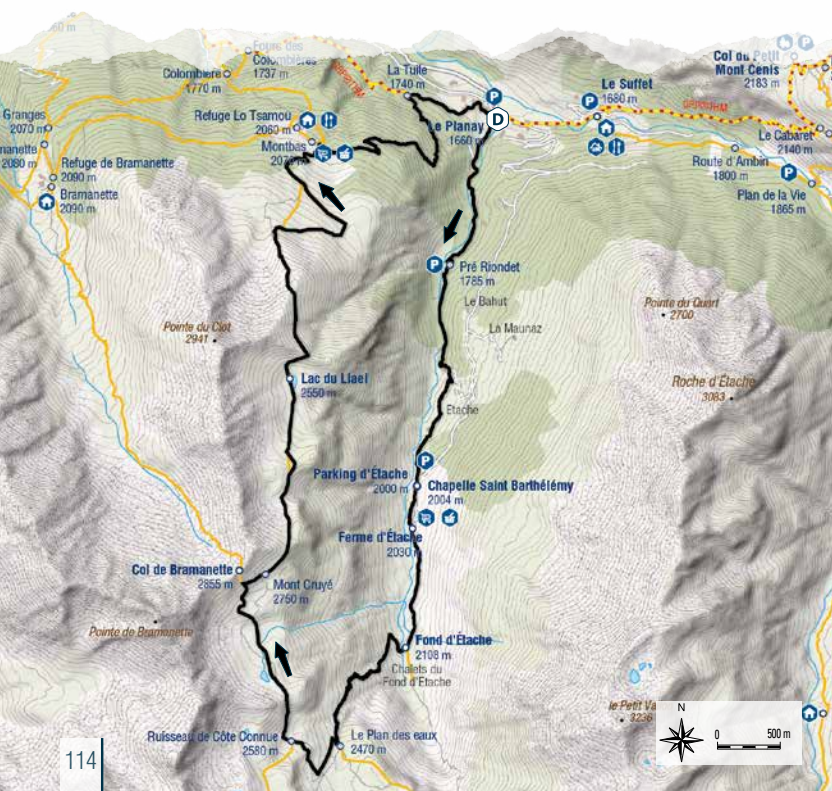
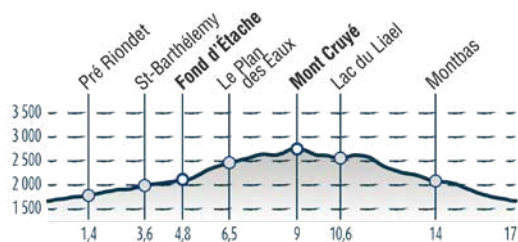


Accès au départ

Val-Cenis Bramans, Le Planay.
Depuis Bramans, D100 direction Val d'Ambin jusqu'au parking du Planay.



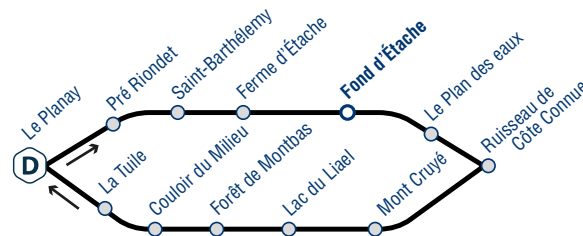
Scannez et suivez le parcours avec votre appli préférée



Un vallon sauvage



Offrez-vous un échantillon de la Haute Maurienne Vanoise à l'état sauvage. Ce vallon secret vous enchante par sa variété d'ambiances. Vous traverserez différents étages montagnards et à chaque pas un nouveau voyage commencera.



Au fil de la balade


Partis à l'heure où la rosée laisse encore trainer ses gouttelettes sur le tapis forestier, vous êtes rapidement caressés par les premiers rayons de soleil. Sur un sentier qui se faufile progressivement dans les bois, votre pas est rythmé par le son fluide et discret du ruisseau d'Étache.

Après avoir pris soin de refermer les portillons sur votre passage, vous ressentez soudainement la magie des grandes cembraies d'altitude. Au loin jaillit déjà le Grand Bec d'Étache.

Au passage à la ferme, améliorez votre pique-nique grâce aux fromages en vente directe tout l'été. À peine ravitaillés et la cascade vous appelle de plus belle. Ne vous arrêtez pas en si bon chemin. Les secrets du vallon restent à percer. Il est temps de gravir la montée exigeante du Plan des Eaux.

Savourez une pause fraîcheur sur les rochers creusés par le torrent avant de trouver un second souffle jusqu'au point culminant de Côte Charbonnière. Profitez d'un passage apaisant au Lac du Liael. Le sifflement des marmottes effarouchées vous guide jusqu'à l'alpage de Montbas.

Laissez-vous embarquer dans la descente finale en forêt. Le subtil mélange de chants d'oiseaux ravira marcheurs et trailers aguerris.



Vallon d'Étache à l'aube - B. Thomas, OT HMV