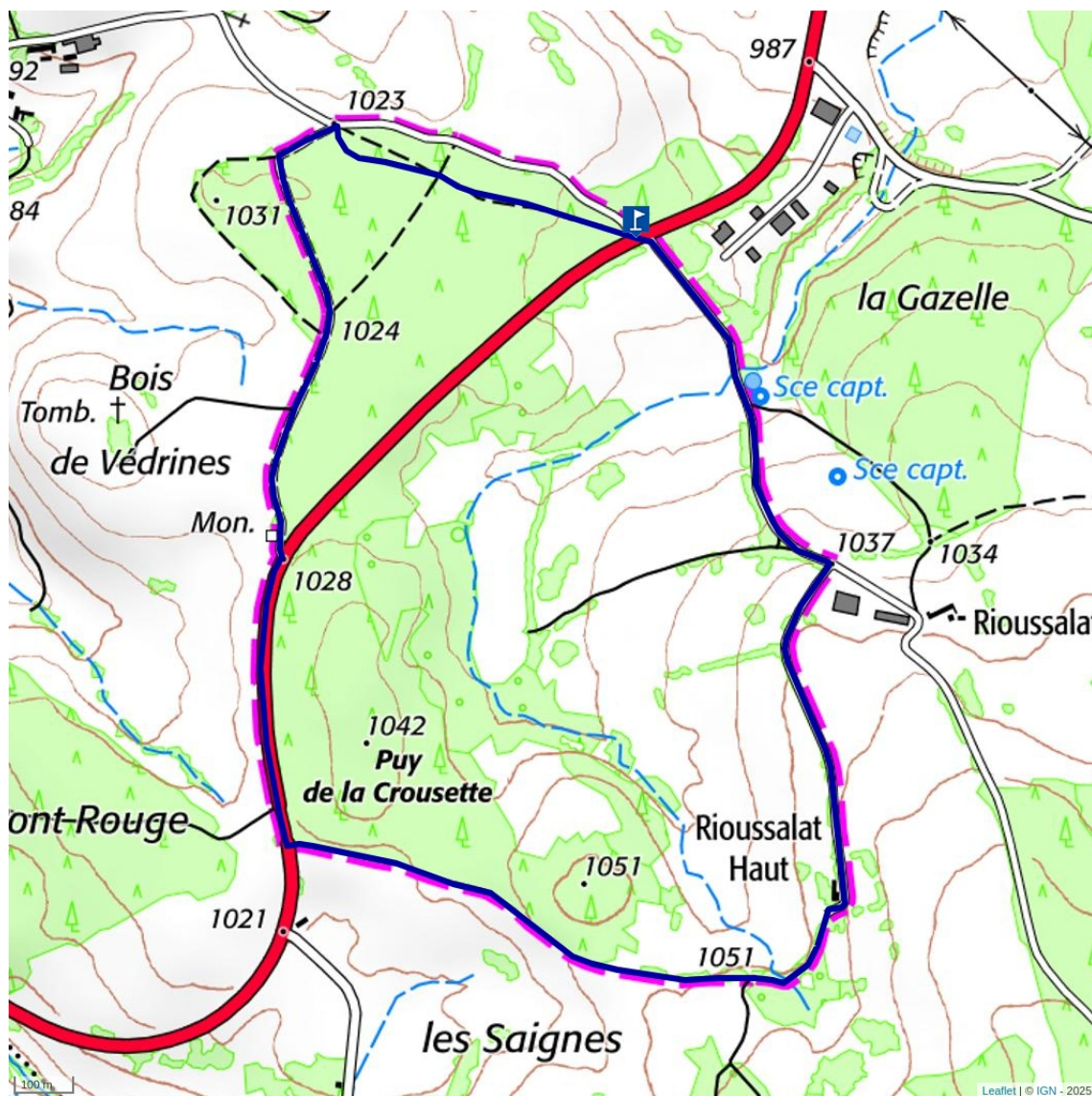



Circuit VAE - La croix de Védrines




Saint-Flour communauté, Pôle de pleine nature
Tél. **04 71 23 52 75**
www.pays-saint-flour.fr

 **Départ : D 921 - croisement de la route de Védrines Chaudes-Aigues**

 **1h00**

 **4.2 km**

 **82 m**

 **Boucle**

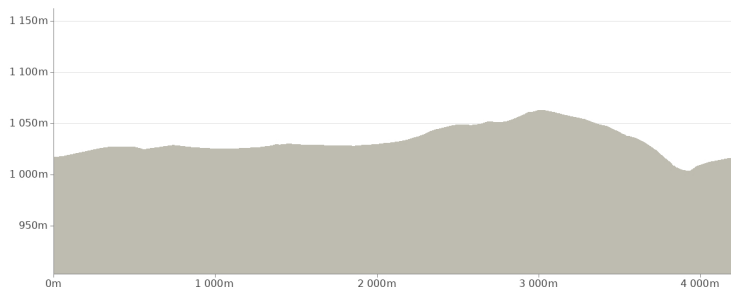
 **Vert**



LES + RANDO

Un circuit très facile en forêt

Ce petit circuit est accessible à tous, dans la forêt de Védrines, avant de remonter vers Rioussalat-Haut (belle ferme de caractère).



Fichiers GPX et carte sur l'application
rando.cantal.fr



Aménagements et entretien des circuits :
Saint-Flour Communauté
www.saint-flour-communaute.fr

**Site VTT
FFC
n°132**



PÉRIODES D'ACCESSIBILITÉ : Toute l'année tous les jours.

BALISAGE : Vert

*Conditions d'accueil des animaux : Chiens interdits en raison de la présence de troupeaux.

D. (en voiture) Depuis Chaudes-Aigues, prendre direction Rodez sur 4 km jusqu'à l'embranchement de la route de Védrières. Suivre la route de Védrières sur 500m environ.

1. Emprunter la large allée forestière à gauche jusqu'à la D 921, prendre la route à droite sur 500m.

2. Prendre à gauche le large chemin de terre qui remonte jusqu'à la ferme de Rioussalat-Haut, continuer le chemin jusqu'au prochain carrefour.

3. Au carrefour, prendre à gauche la petite route goudronnée pour rejoindre le départ.



BALISAGE VTT		EN VTT		EN VTT ELECTRIQUE	
	Circuit local		Très facile		
	Circuit de plus de 80 km		Facile		
	Circuit passant par un parc naturel régional		Difficile		
	Direction		Très difficile		
	N° des circuits		Prudence ralentir		
			Fausse route		
			Croisement		

www.meteofrance.com
08 99 71 02 15

URGENCES :

15	17	18	112
SAMU	POLICE	POMPIERS	NUMERO D'URGENCES EUROPEEN