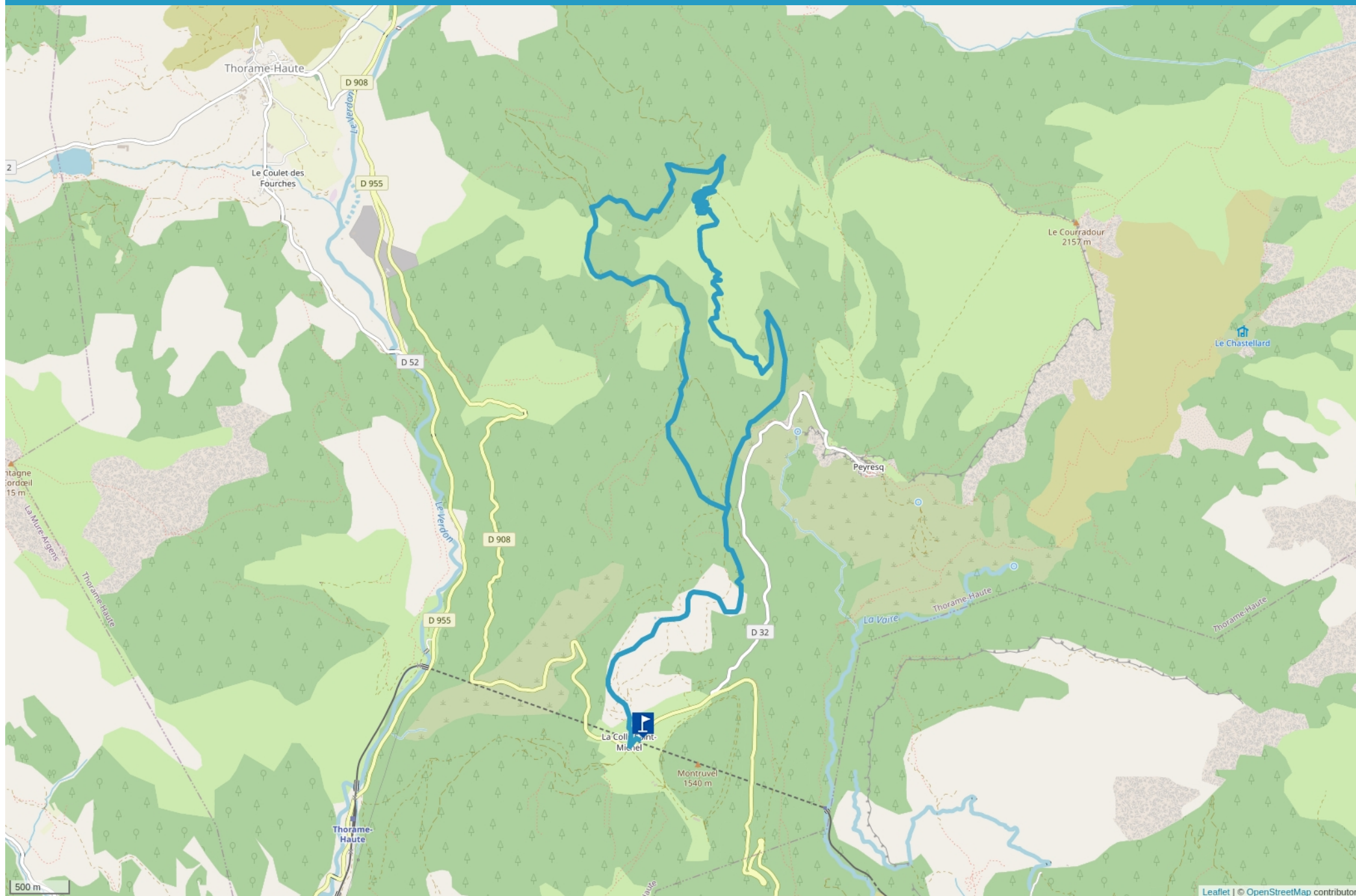


# CHAMPLATTE



Cet itinéraire vous est fourni à titre indicatif. Cirkwi ne certifie pas la fiabilité des informations contenues dans les textes, cartes ou photos de cet itinéraire. Retrouvez plus d'infos sur [www.cirkwi.com](http://www.cirkwi.com)




Mise à jour le 17/11/22 par Office de tourisme Intercommunal Verdon Tourisme et généré par [www.cirkwi.com](http://www.cirkwi.com)

# Champlatte

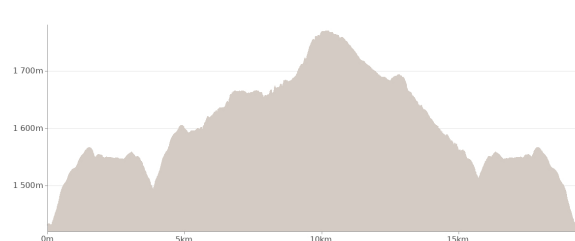
Proposé par :

**Office de tourisme Intercommunal Verdon Tourisme**


"Ce PDF a été généré à partir de Cirkwi, la plateforme de partage d'activités touristiques qui vous fait voyager" [www.cirkwi.com/circuit/412970](http://www.cirkwi.com/circuit/412970)



CC-BY



Départ : Centre nordique de la Colle Saint Michel -  
04170 THORAME-HAUTE

 20.90 km

  7h

Difficile 

 maxi 1771 m

 mini 1430 m

Parcours d'aventure et de longue distance entre forêts et vastes plateaux.

Départ devant le Centre nordique, prendre la Grand Rue dans le village en direction du gîte d'étape de la Colle-Saint-Michel. Puis tourner à droite et se diriger vers l'église. Ensuite le parcours traverse la piste de ski de fond et monte vers les Coulets.

Poursuivre jusqu'au carrefour de la Coueste où vous pourrez profiter d'un beau point de vue sur le village de Peyresq. Continuer sur la gauche, une descente vous attend. La remontée à travers la forêt vous conduit à la Cabane de la Colle Baudet puis jusqu'au Fontanil. A partir du Fontanil, vous allez progresser vers les vastes plateaux de Champlatte. Une petite variante est possible à la montée en passant par les Chaumettes.

Une fois arrivée sur le plateau, si vous souhaitez rallonger votre parcours, vous pouvez vous faire un aller-retour jusqu'au Pré de Thorame (+4,8 km)

