43 Le Chemin de la Pyramide

2 km | 100 m | 0 h 45 | 2100 m / 1991 m

Accès au départ

Col du Mont Cenis, Plan des Fontainettes.

Du Col du Mont-Cenis, RD1006 jusqu'au Plan des Fontainettes. Parkings à proximité.

Scannez et suivez le parcours avec votre appli préférée



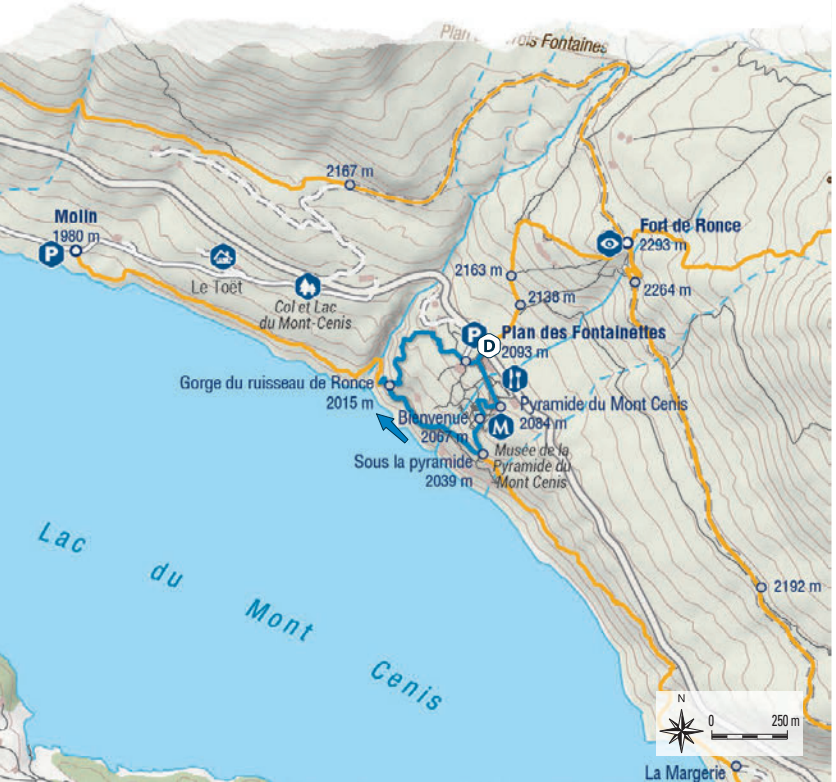

Quelle curieuse Pyramide !

Une promenade pas comme les autres, pour rêver à ciel ouvert. D'une église insolite à un jardin typique, en passant par des fortifications de tous âges, vous aurez le choix du roi ! Et bien sûr, l'emblématique lac de Mont-Cenis couronne le spectacle.

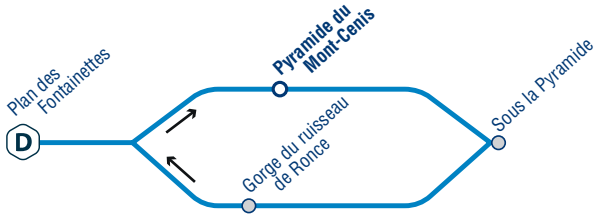

Au fil de la balade

Le sac à dos à peine épaulé, vous êtes attiré par cette première curiosité imposante. Un prieuré dans une Pyramide ? Il n'a pas son pareil en Haute Maurienne Vanoise. Son musée vous invite à découvrir l'histoire du col de Mont-Cenis, lieu de passage mythique entre France et Italie.

Dans le jardin alpin, plus de 250 espèces de fleurs et de plantes font le bonheur des abeilles butinant leur festin. Que d'odeurs et de couleurs mélangées pour célébrer l'été !

En toile de fond, le lac aux couleurs de méditerranée scintille de mille feux et vous incite à une pause contemplative. Les troupeaux de vaches Tarines paissent calmement l'herbe tendre. Un gage de saveur pour le Beaufort AOP et le bleu de Bonneval que vous trouverez dans les fermes d'alpages environnantes.

Accompagnés par la brise qui passe au col du Mont-Cenis, poursuivez votre exploration. Toutes ces fortifications témoignent de la richesse historique frontalière. Pour vous ramener dans le présent, vous prendrez bien un bon repas dans l'un des restaurants du Plan des Fontainettes ?

Lac du Mont Cenis, base nautique - D. Cuvelier, OT HMV