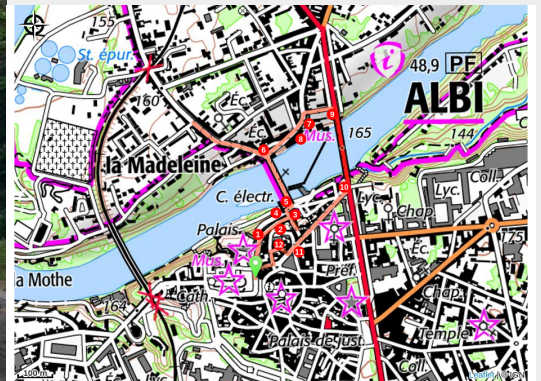


Circuit Azur - Itinéraire du patrimoine

Office de tourisme Albi - Albi



Le Long de l'Echappée Verte - Circuit Azur - Albi Tourisme (Albi Tourisme)



*C'est sous le double signe de la brique et de l'eau que vous serez guidé sur le **Circuit Azur** : celui-ci domine en partie les berges du Tarn et offre de superbes points de vue sur le fleuve, les façades ocres et les jardins suspendus qui le bordent.*

Circuit découverte pour profiter d'un point de vue panoramique sur la Cité épiscopale. Sur le parcours, le musée Lapérouse, les berges du Tarn sont des incontournables.

Infos pratiques

Pratique : Randonnée

Durée : 1 h

Longueur : 2.0 km

Dénivelé positif : 67 m

Difficulté : Facile

Type : Boucle

Thèmes : Au bord de l'eau, Environnement, Histoire, Historique, Patrimoine

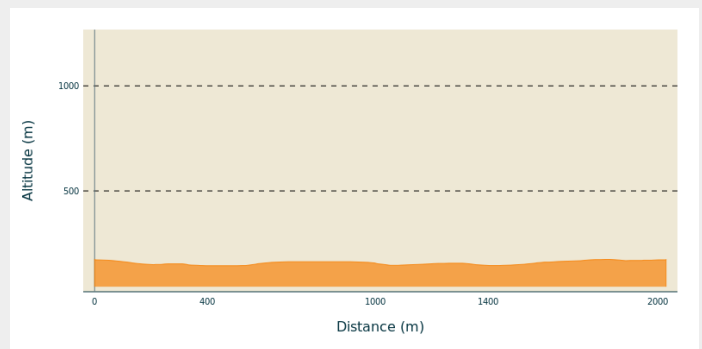
Itinéraire

Départ : Place Sainte-Cécile

Arrivée : Même lieu que le départ

Communes : 1. Albi

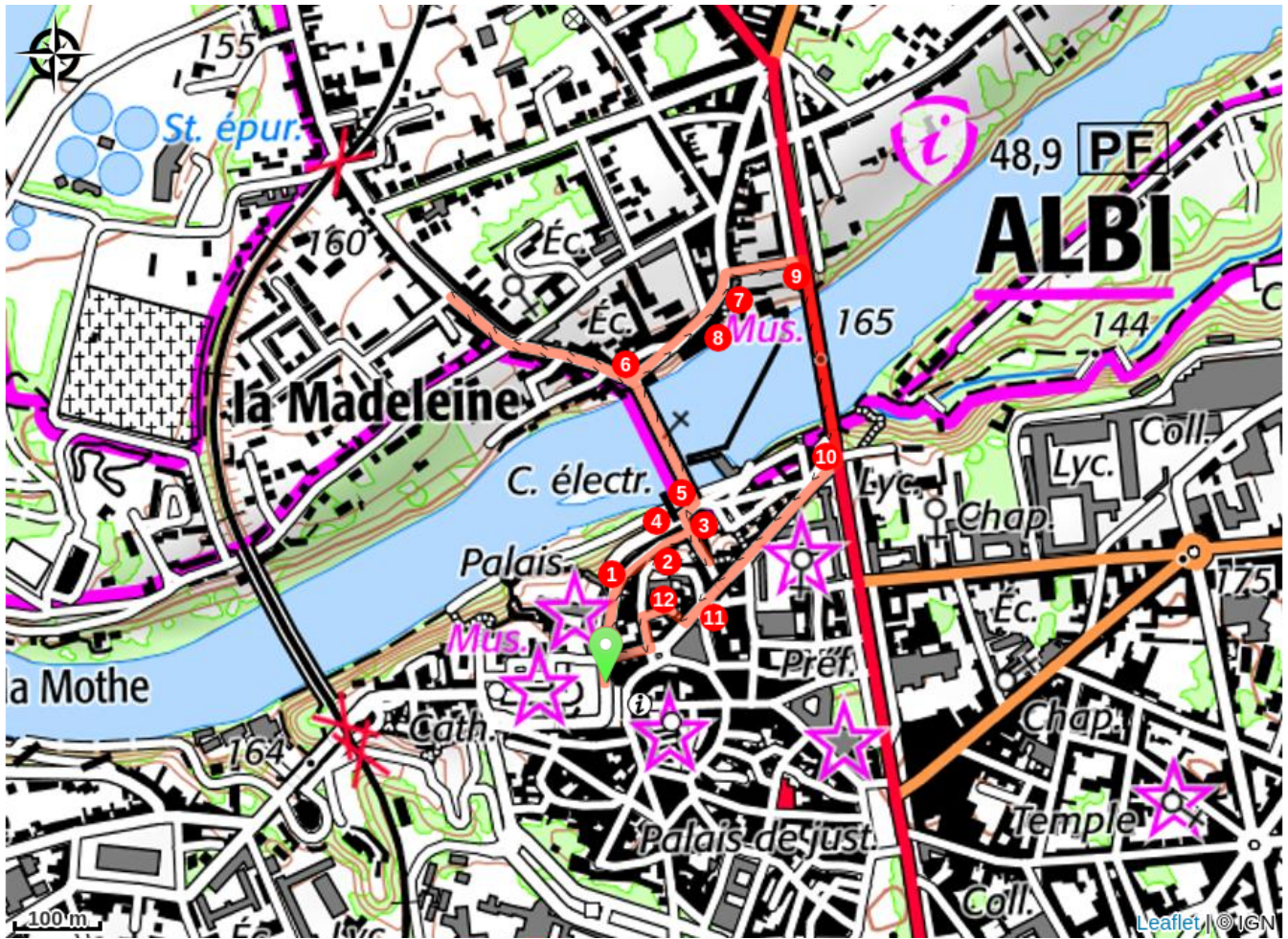
Profil altimétrique



Altitude min 144 m Altitude max 174 m

1. **Les berges du Tarn**, lieu de promenade ou de repos au bord de la rivière - Point de départ des gabarres (été)
2. L'escalier de Veyre
3. La rue de la Grand Côte
 - a) La fontaine du Buc
4. Le N°2 de la rue de la Grand Côte
5. Le Pont-vieux
6. La Madeleine
 - a) L'église Sainte-Madeleine
 - b) **L'Expérience Timescope**
7. Le Musée Lapérouse
8. Le panorama d'Albi d'hier à aujourd'hui
9. **Les Moulins Albigeois**, ancienne vermicellerie
10. Le Pont-neuf ou pont du 22 août 1944
11. La maison romane
12. L'hôtel de Gorsse

Sur votre chemin...



Toutes les infos pratiques

Comment venir ?

Parking conseillé

Parking de la Cathédrale

Lieux de renseignement

Office de tourisme d'Albi

42 rue Mariès, 81000 Albi

Tel : 05 63 36 36 00

<https://www.albi-tourisme.fr/>