

# Bienvenue

## sur le Parcours d'Orientation Patrimoine du centre ville

À l'aide de cette carte d'orientation, qui est votre outil de déplacement, trouvez les balises avec poinçon installées dans le centre ville.

À l'aide de la légende et des symboles qui figurent sur la carte, orientez-vous et repérez votre position ainsi que le cheminement que vous devez effectuer pour trouver les 10 balises dans l'ordre qui vous est proposé.

Le point de départ est représenté par un triangle [▷] et chaque balise par un cercle [○] avec son numéro.

C'est au centre de chaque cercle que se situe un élément caractéristique du terrain (intersection, angle clôture, pont...) et sur lequel la balise se situe.

Sur chaque balise, une pince vous permettra de poinçonner sur votre carte la case qui correspond au numéro de balise.

Vérifiez au fur et à mesure le pictogramme des poinçons.

Sur chaque balise, un QR code à flasher vous permettra d'en savoir plus sur les lieux visités.

# Découvrez tous les parcours ludiques de Saint-Julien

D'autres carto-guides patrimoine sont à votre disposition pour découvrir la ville de Saint-Julien : **Sentier Patrimoine Hameaux de Saint-Julien** entre nature et culture, **Sentier Patrimoine Centre-ville** entre histoire et architecture.

Pour les enfants retrouvez les **carto-guides Randoland Centre-ville** et **Randoland Hameaux**, afin de visiter et s'amuser en famille.

Pour adulte et enfants, les Parcours d'Orientation Patrimoine Hameau de Ternier.



# Saint-Julien en-Genevois

[ CENTRE-VILLE ]

## Parcours d'Orientation Patrimoine Adulte



## Informations

Services Culturel et Sport de la Ville de Saint-Julien :  
04 50 38 08 48 | [www.st-julien-en-genevois.fr](http://www.st-julien-en-genevois.fr)

Office de Tourisme Monts de Genève :  
04 50 95 07 10 | [www.montsdegenève.com](http://www.montsdegenève.com)

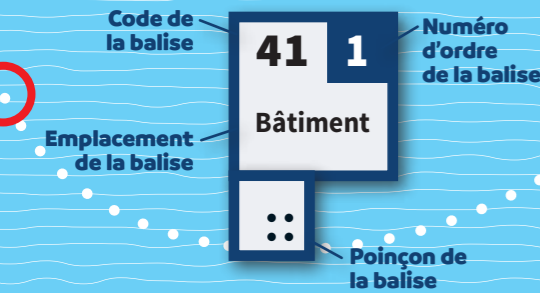
Propriété du PPO et distribution des carto-guides :  
Mairie de Saint-Julien-en-Genevois.

L'application SURICATE permet de signaler les problèmes que vous rencontrez quand vous pratiquez un sport de nature (erreur de balisage, besoin de sécurisation, conflit d'usage...), n'hésitez pas à l'utiliser.



Crédits images réservés : BNB & Mairie de Saint-Julien.

Édition 2021



Bonne découverte !

## RECOMMANDATIONS

**IL EST DE LA RESPONSABILITÉ DE TOUT PRATIQUANT D'ESTIMER SES CAPACITÉS À POUVOIR PRATIQUER LA COURSE D'ORIENTATION SUR CET ESPACE.**

■ Soyez discrets, des personnes vivent et travaillent au quotidien.

- Soyez vigilant à la circulation. Surveillez vos enfants.
- Respectez les aires de stationnement, les propriétés privées et la réglementation.
- Ramassez vos déchets, les déjections canines, ne laissez rien sur le sol, des poubelles sont à votre disposition.

**n° d'urgence 112**


Retrouvez tous les Espaces Loisirs Orientation en Auvergne-Rhône-Alpes sur [www.lauraco.fr](http://www.lauraco.fr)

# Parcours d'orientation Patrimoine adulte

[ CENTRE-VILLE ]

**Point de départ  
du parcours:**  
Place du Crêt

**Niveau : facile**  
**Distance : 3 km**  
**10 balises**



## 1 HÔTEL DE VILLE

L'Hôtel de ville (1862) est un exemple de l'architecture du 19<sup>e</sup> siècle, mêlant classicisme français et style renaissance italienne. Cet édifice est construit sur le site des ruines du château de St-Julien.

## 2 SQUARE DU CHEVAL BLANC

Le nom de ce parc créé en 2012, évoque le temps des diligences et les haltes des commerçants à l'auberge du Cheval Blanc aujourd'hui disparue. L'enseigne de la Diligence, construite à son emplacement, rappelle cette histoire.

## 3 L'ARANDE

Ce bâtiment, construit en 1920, était dédié à l'activité des Fromageries Girod de Beaumont jusqu'en 1992. Après la rénovation des locaux en 2007, l'Arande (nom du cours d'eau qui passe à proximité), Maison Municipale des Activités, ouvre ses portes. Aujourd'hui l'Arande accueille des services publics de la Mairie ainsi que des activités culturelles et sportives.

## 4 ÉCOLE NELSON MANDELA

Cette école inaugurée en 2020 a été construite par l'architecte José Morales. Elle épouse le dénivelé d'un ancien domaine agricole dont la Maison David et le parc en sont les témoins.



## 45 5

Terre-plein

## 5 ÉGLISE

L'église Saint Julien de Brioude, du nom de son Saint Patron, de style néogothique à l'origine, a été construite en 1702 et détruite en 1862. Son toit actuel, de type nordique, date de 1967 avec un revêtement en cuivre posé au début des années 2000. Monseigneur Joseph-Marie Paget, dernier évêque de Genève, repose à la droite du cœur.

## 46 6

Angle de barrière

## 6 FRESQUE STREET ART

« Un bateau, une vie » est une fresque réalisée par l'artiste Wozdat sur demande de la Ville de Saint-Julien en collaboration avec le Centre Hospitalier Annecy-Genoëvois. Cette fresque est l'aboutissement d'un projet culturel et social porté au plus près des patients, du personnel et des visiteurs.

## 50 10

Escalier

La Villa Marie doit son nom aux sœurs de la Présentation de Marie qui la reçurent en don dans les années 1950. Cette bâtisse bourgeoise est dotée d'une tour au toit d'ardoise couronnée de briques. Son style évoque les villégiatures des bords des lacs savoyards.

## 49 9

Barrière

Érigé à l'occasion du centenaire de la réunion de la Savoie à la France, ce monument porte la mémoire des soldats volontaire de l'An II. Michel-Marie Pachod, Général de Division de l'armée napoléonienne et originaire de Saint-Julien, figure sur le piédestal.

## 48 8

Angle du mur

César Duval (1841-1910) fait construire, sous sa mandature de Maire de Saint-Julien et Sénateur, la première école pour filles en 1881. Aujourd'hui, l'Espace Jules-Ferry abrite des services publics tels que la Bibliothèque Municipale et l'Ecole Municipale de Musique et de Danse.

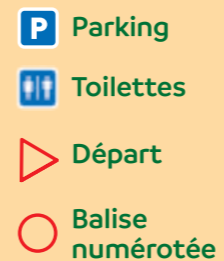
## 47 7

Arbre

La sous-préfecture, construite en 1862, évoque le classicisme français du 16<sup>e</sup> siècle de par sa toiture en ardoise, ses façades de briques réhaussées de chaînes et de chambranles de pierres blanches. Son parc actuel est très arboré.



Légende



Échelle : 1/4000<sup>e</sup>  
Équidistance : 5 m

