

Circuit de la cité médiévale à l'arboretum



Découvrez la cité médiévale de Châtillon-sur-Chalaronne et ses alentours : en passant par les ruelles moyennageuses et par le château, vous parcourez la zone naturelle des Prés Gaudet pour arriver dans la vallée du Relevant, avant de gagner l'Arboretum.

- Place du Champ de Foire
- 12 km
- 3h
- Moyen 63 % goudron
- Accessible aux VTT/VTC et aux poussettes (2 passages délicats)

DOMBES TOURISME

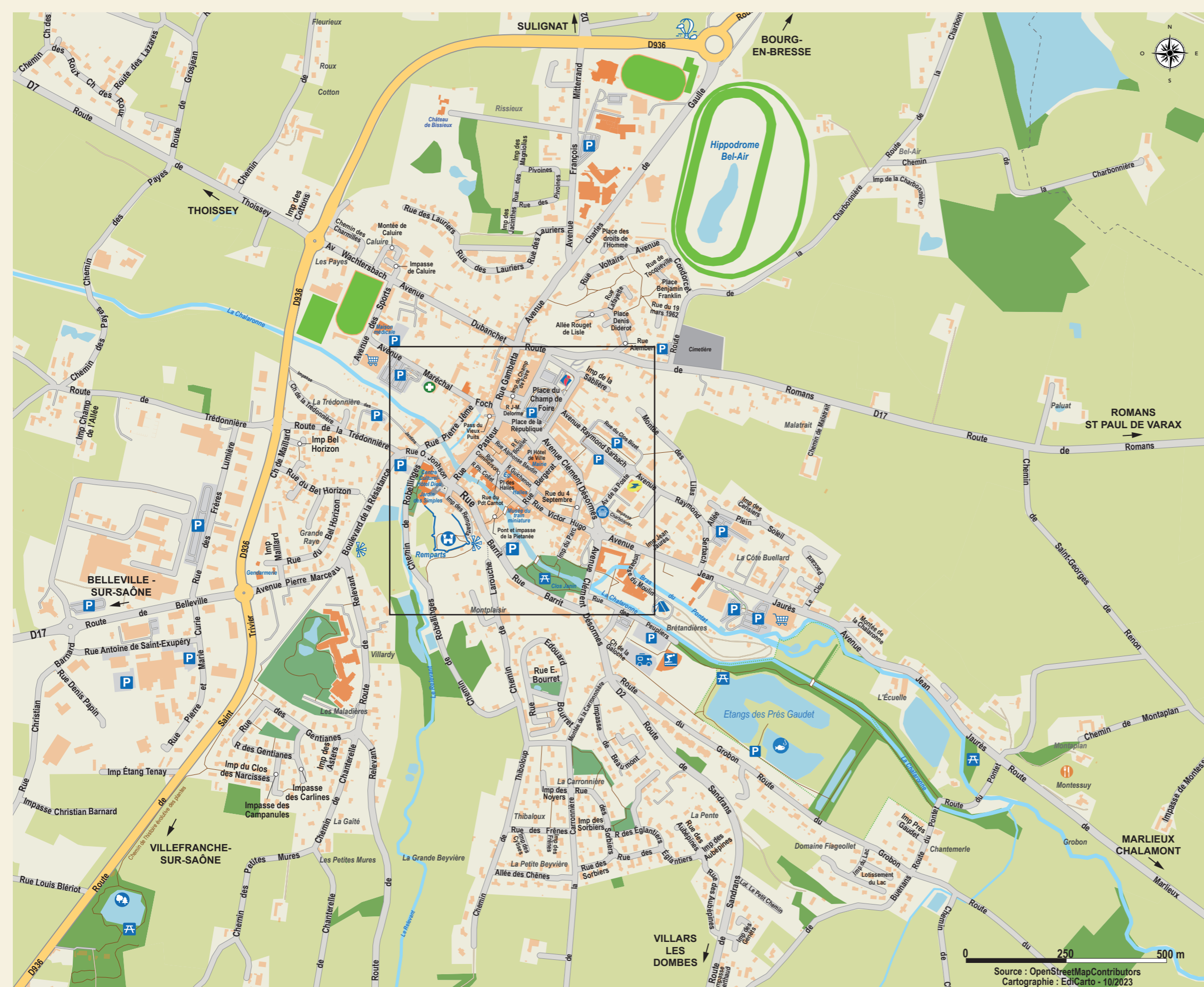

Place du Champ de Foire
01400 Châtillon-sur-Chalaronne
04 74 55 02 27

www.dombes-tourisme.com



Châtillon sur Chalaronne

Carte touristique



Source : OpenStreetMapContributors
Cartographie : EdiCarto - 10/2023

Légende des 2 plans

- | | | | | | | | |
|--|--------------------------|--|---------------------|--|--|--|-----------------------------|
| | Office de Tourisme | | Piscine | | Arboretum
Distance Hôtel Dieu - Arboretum 1.5km | | Magasin de producteurs |
| | Etang de pêche | | Aire de pique-nique | | Camping | | Départ vols en montgolfière |
| | Restaurant | | Toilettes | | Château | | Point de vue |
| | Pont/passerelle piétonne | | Camping-car Park | | Pharmacie | | Supermarché |



1 Place du Champ de Foire

Ce vaste espace de la ville comprend la place de la République, la promenade du fer à cheval et le Champ de Foire. À partir des années 1950, les marchés aux bestiaux déclinant, d'importants travaux d'aménagement sont entrepris, donnant à la place son allure actuelle.

2 Hôtel de Ville

La bâtisse d'origine abritait le couvent des Capucins. Laissée vacante à la Révolution, la Mairie y installa ses services. En 1912, décision fut prise de la démolir au profit du bâtiment actuel.

3 Rue Latrinale

Parfait exemple de ces petites rues étroites, aménagées entre les maisons, où les habitants déversaient, à l'époque, les eaux ménagères et leurs immondices. Les pots de chambre étaient vidés par la fenêtre. À découvrir à l'angle de la traboule et de la rue Commerson : la reconstitution d'un mur en torchis composé de bois d'aune, d'argile et de paille tressée.

4 Maison à encorbellement

Il s'agit d'un exemple typique de maison médiévale composée d'étages dite « en encorbellement » et de murs à pans de bois. L'échoppe était installée au rez-de-chaussée, le premier étage offrait un espace d'habitation confortable, tandis que le dernier étage était réservé au grenier.

5 Eglise Saint-André

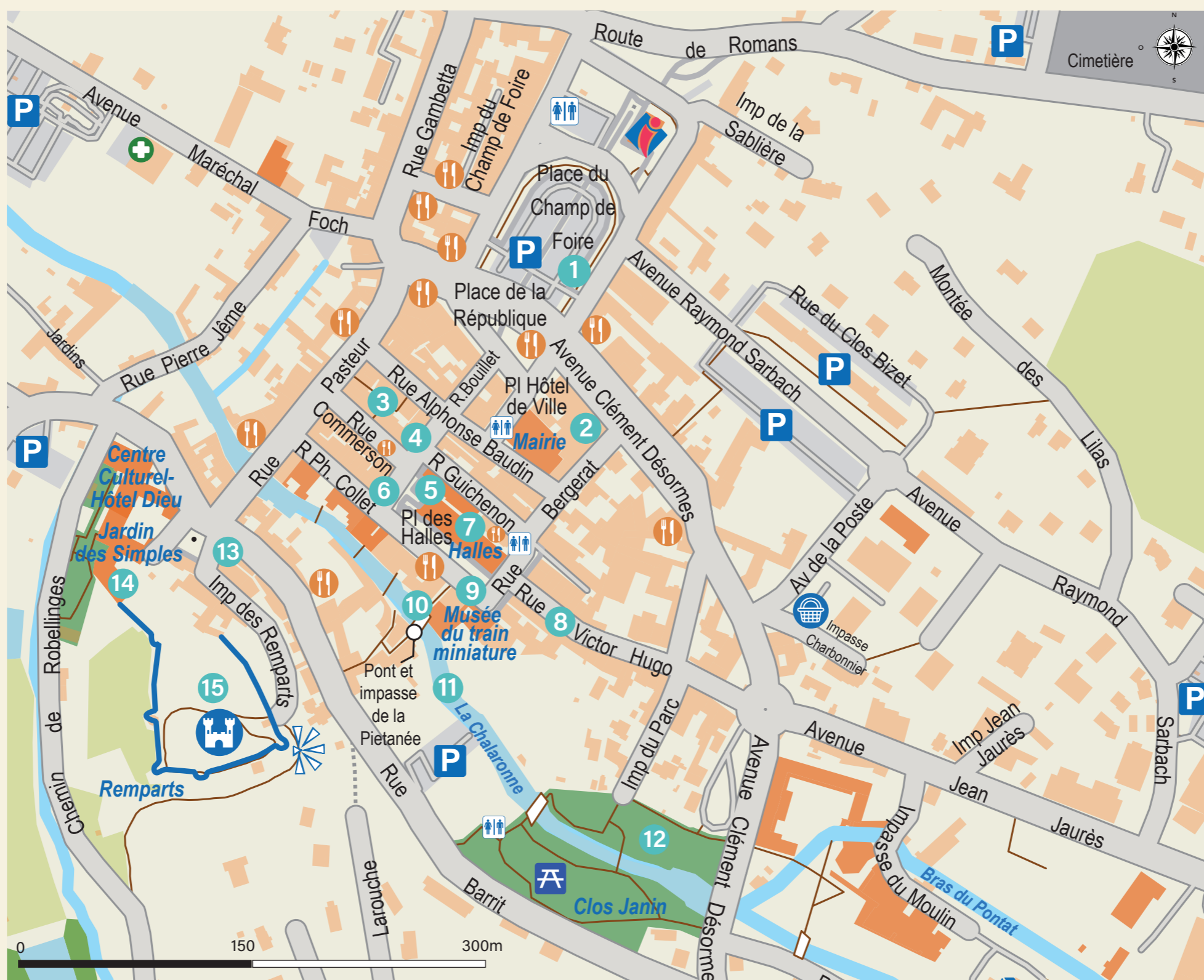
Sa construction débuta en 1272. De style gothique flamboyant mais assez sobre, l'église est construite principalement en « carrons savoyards ». À découvrir à l'intérieur : l'orgue de style baroque, la sculpture de Saint Sébastien, les vitraux... Elle est classée Monument Historique depuis 1909.

6 Maison Saint Vincent de Paul

Sa façade date du XIX^{ème} siècle. Seuls l'escalier et la porte sont d'origine. Saint Vincent de Paul y résida en 1617 lors de son passage à Châtillon. Sa chambre se situait au dernier étage, aujourd'hui aménagée en chapelle et conservant l'origine du règlement de la Confrérie. Elle fut achetée au XIX^{ème} siècle par les sœurs de Saint Vincent de Paul pour y installer leur communauté.

7 Les Halles

Construites à partir de 1440 par Piro Giroud, elles mesurent 80m de long sur 20m de large et 10m de haut. Un gigantisme qui s'explique par l'importance des foires et des marchés en cette fin de Moyen-Age. En partie détruites par le feu en 1670, elles furent reconstruites à l'identique grâce à la diligence du maire Philibert Collet et à la générosité de la duchesse de Montpensier, comtesse



Porte de Villars

de Châtillon, qui autorisa les habitants à prendre le bois nécessaire (64 chênes !) dans sa forêt. Les Halles abritent un marché d'exception tous les samedis matins ainsi qu'un marché bio tous les mercredis matins.

8 Porte de Villars

En 1272, la cité est une place forte avancée de la Savoie et d'importants travaux de fortification sont engagés. À la fin du XIII^{ème} siècle, l'enceinte forme un polygone de près de 1km percé de 3 portes fortifiées, dont celle de Villars (la plus petite). La démolition de ces portes est ordonnée par Louis XVI car elles « gênent la circulation ». La Révolution a épargné la porte de Villars qui n'a pas eu le temps d'être abattue. La muraille défensive était bordée d'un fossé alimenté par les eaux de la Chalaronne grâce à un système d'écluses.

9 Musée du Train Miniature

Cette immense maquette de 200m² est l'œuvre d'un passionné. À travers des décors réels ou imaginaires, toute la vie en miniature s'y retrouve, ponctuée par de multiples scènes animées.

10 Pont de la Piétanée

Il traverse la Chalaronne et conduit au vieux quartier pittoresque de la Piétanée. Les 6 ponts fleuris valent à Châtillon le surnom de « Petite Venise de la Dombes ».

11 La Chalaronne

La Chalaronne est un cours d'eau long de 52km. C'est un affluent de la Saône. Elle prend sa source à Lapeyrouse et se jette dans la Saône à Thoisse. La pêche y est autorisée et l'aménagement de certaines de ses berges lui donne un côté bucolique.



Pont de la Piétanée

12 Clos Janin

Il était, jusqu'à la fin du XIX^{ème}, une pièce d'eau qui servait de réserve pour l'alimentation du Moulin de la Ville. Son extrémité était un terrain vague où les tanneurs étalaient leurs peaux. Devenu propriété de M. Janin, seule la partie proche de la maison était entretenue. À la mort de Mme Janin (1946), une grande partie du Clos revint à la commune et le parc actuel fut aménagé en courts de tennis, jeux d'enfants, pelouses et massifs.

13 Le Grenier à sel

Les greniers à sel ont été créés en 1342, en même temps que la gabelle (impôt payé en sel). Ces greniers permettaient d'entreposer le sel et servaient aussi de tribunaux pour les petits litiges liés à cet impôt. À côté se tenaient également des « chambres à sel », lieux de vente du sel. Cette maison, dont certaines poutres sont datées de 1386, est la plus ancienne de la ville.

14 Hôtel Dieu

Construit au XVIII^{ème} siècle, l'ancien hôpital abrite un important patrimoine hospitalier, dont une apothicairerie. Cette ancienne pharmacie conserve une collection de 120 pots en faïence de Meillonas datant de 1814. Le triptyque « La Lamentation », conservé à la tisanerie, peint en 1527.

15 Vestiges du Vieux Château

Construit en l'An 1000, il est le berceau de la ville de Châtillon. Les seigneurs successifs en ont fait une des plus importantes places fortes du Duché de Savoie. En 1598, Henri IV, roi de France, déclare la guerre à la Savoie et Châtillon revient au Royaume de France en 1601. Un grand nombre de châteaux sont alors démantelés, dont celui de Châtillon. Seule subsiste l'enceinte avec sa porte en ogive et les bases de quatre des sept tours. Ce site offre un point de vue panoramique sur la ville de Châtillon.



Vestiges du Vieux Château