

LA ROUTE NAPOLEON À CHEVAL

350 KM SUR LES TRACES DE L'EMPEREUR

- ALPES MARITIMES
- ALPES-DE-HAUTE-PROVENCE
- HAUTES-ALPES
- ISÈRE



Région



Provence-Alpes-Côte d'Azur



CONSEIL GENERAL
DES ALPES-MARITIMES



SOMMAIRE

INFORMATIONS PRATIQUES..... 3

PRINCIPAUX OFFICES DE TOURISME 3

LE RETOUR DE NAPOLEON DE L'ILE D'ELBE 4

Rappel historique 4

Petite histoire 5

ALPES MARITIMES..... 6

Le Relief 6

La Végétation..... 6

La Randonnée..... 6

La Carte 7

Hébergements..... 7

Commerces alimentaires 8

Points d'eau 8

Vétérinaires..... 8

Maréchaux Ferrants 8

Sites touristiques 9

ALPES DE HAUTE-PROVENCE 10

Le Relief 10

La Végétation..... 10

Les Fossiles 10

La Randonnée..... 11

La Carte 12

Hébergements..... 13

Commerces alimentaires 14

Points d'eau 15

Vétérinaires..... 16

Maréchaux Ferrants 16

Sites touristiques 16



HAUTES ALPES 19

Le Relief 19

La Végétation..... 19

La Randonnée..... 19

La Carte 23

Hébergements..... 24

Commerces alimentaires 25

Vétérinaires..... 25

Maréchaux Ferrants 26

Sites touristiques 26

ISÈRE 29

Le Relief 29

La Végétation..... 29

La Randonnée..... 29

La Carte 30

Hébergements..... 30

Commerces alimentaires 31

Vétérinaires..... 31

Maréchaux Ferrants 32

Sites touristiques 32

INFORMATIONS PRATIQUES

Comité Régional de Tourisme Équestre de Côte d'Azur

Tél. 04 92 97 46 77

www.cotedazurequitation.org

Comité Régional de Tourisme Équestre de Provence

Tél. 06 62 26 01 85

www.crte-de-provence.fr

Comité Régional de Tourisme Équestre de Rhône-Alpes

Tél. 04 37 90 53 29

www.equitation-rhonealpes.com

Comité Départemental de Tourisme Équestre des Alpes-Maritimes

Tél. 06 20 13 39 97

www.cdte06.ffe.com

Comité Départemental de Tourisme Équestre des Alpes-de-Haute-Provence

Tél. 04 92 34 34 60

Comité Départemental de Tourisme Équestre des Hautes-Alpes

Tél. 06 75 46 43 59

www.cdte05.ffe.com

Comité Départemental de Tourisme Équestre de l'Isère

Tél. 06 08 37 67 37

www.tourisme-equestre-isere.ffe.com

Isère Cheval Vert

Tél. 04 76 42 85 88

www.isere-cheval-vert.com

Action Nationale des Élus pour la Route Napoléon

Tél. 04 93 40 04 34

www.route-napoleon.com

PRINCIPAUX OFFICES DE TOURISME

Office de Tourisme de Golfe Juan

04 93 63 18 38

Office de Tourisme de Grasse

04 93 36 66 66

Office de Tourisme de Castellane

04 06 79 49 90 71

Office de Tourisme de Saint-André-les- Alpes (Barrême)

04 92 89 19 23

Office de Tourisme de Digne-les-Bains

04 92 36 62 65

Office de Tourisme de Sisteron

04 92 61 36 50

Office de Tourisme de Laragne-Montéglin

04 92 65 09 38

Office de Tourisme de Gap

04 92 52 56 56

Maison du Tourisme du Champsaur et Valgaudemar

04 92 49 09 35

Office de Tourisme de Corps

04 76 30 03 85

Office de Tourisme de La Mûre

04 76 81 05 71

Office de Tourisme de Vizille

04 76 68 15 16

Office de Tourisme de Grenoble

04 76 42 41 41



LE RETOUR DE NAPOLEON DE L'ILE D'ELBE

RAPPEL HISTORIQUE

Napoléon débarqua à Golfe Juan le **1^{er} Mars 1815** avec un bon millier d'hommes armés, quelques chevaux et quelques canons mais la troupe se renforça tout le long du parcours. L'Empereur voulut éviter les grandes villes royalistes. Il choisit Golfe Juan car en l'an X (1801-1802), il avait ordonné que l'on rende praticable, pour les voitures à cheval, un chemin allant de Grasse à Sisteron. En fait, le chemin était tracé mais pas terminé.

Le 2 Mars, Napoléon part vers Grasse puis fait une pause à Saint-Vallier-de-Thiey, déjeune à Escagnolles et dort à l'auberge de Séranon.

Le 3 Mars vers 9h, il arrive à Castellane et après une pause, il repart en direction de Barrême où il couchera chez le juge Tartanson.

Le 4 Mars, il prend son petit déjeuner à La Clappe et arrive à Digne-les-Bains vers midi pour déjeuner à l'auberge du « Petit Paris ». (Le Préfet de Digne avec 132 hommes de garnison ne put s'opposer à Napoléon.) Il rejoint Malijai vers 15h et passe la nuit au château.

C'est la nuit la plus agitée du retour car Napoléon redoute que ses ennemis utilisent la cluse de Sisteron, dominée par la Citadelle, pour l'arrêter.

Le lendemain, 5 Mars, il prend son petit déjeuner à l'auberge du « Poisson d'Or » à Volonne et vers 10h, il rentre dans Sisteron car le maire n'a pas obtenu les renforts de l'armée royale. Le jour même à Grenoble, un conseil militaire décide de mettre les armées royales en marche contre Napoléon. A La Saulce, les bourgeois marseillais tentent d'arrêter Napoléon mais ils subissent une cuisante défaite par les gapençais ralliés à l'Empereur.

Accueilli à Gap dans la nuit du 5 au 6 Mars, Napoléon, touché par les vives acclamations de la population, laissera une somme consistante pour la création de refuges aux cols de Manse, du Lautaret et de l'Isoard.

Le 6 Mars, les représentants du Roi et de l'Empereur se rencontrent à l'Hôtel de Ville de La Mure mais sans résultat. Napoléon arrive à Corps pour passer la nuit.

Le 7 Mars en fin de matinée, dans la prairie, à l'entrée de Laffrey, en surplomb du lac, s'avançant seul à cheval face au 5^e régiment (royal) de ligne et suivi de quelques généraux fidèles, Napoléon, déclare aux soldats qui le tiennent en joue : « soldats, je suis votre Empereur. Ne me reconnaissez-vous pas ? », il s'avance encore de quelques mètres, la redingote ouverte sur son cœur couvert de décorations et lance « s'il en est un parmi vous qui veuille tuer son Général, me voilà ! ». Les hommes du 5^e se jettent à ses pieds et l'embrassent. Le 7 Mars dans l'après-midi, à Vizille, la population fait à Napoléon une réception enthousiaste.

L'entrée de l'Empereur dans Grenoble, la nuit, est triomphale et sa remontée vers Paris est légitimée par le peuple.

A partir de ce moment, il est redevenu l'Empereur, de fait. Le roi Louis XVIII se réfugie en Belgique. L'histoire des « Cent Jours » commence et elle se terminera à Waterloo le 18 juin 1815.

PETITE HISTOIRE

A La Clappe, petite commune de 300 habitants, Napoléon se restaure à l'auberge d'une omelette et d'une bouteille de vin. Etonné par le prix que lui annonce l'aubergiste, l'Empereur lui demande : « les œufs sont donc si rares ici ? », « non pas les œufs, mais les empereurs », lui répond l'aubergiste. Après La Clappe, l'un des mulets trébuche et laisse échapper une malle contenant 200 000 livres d'or. (L'aubergiste n'avait-il pas eu raison de majorer sa note ?)

Deux siècles plus tard, nous vous proposons un itinéraire le plus proche possible du périple de Napoléon mais qui tient compte de la faisabilité, de la sécurité et de l'agrément, indispensables au tourisme équestre actuel.

Cet itinéraire passe par les villes étapes historiques, mais compte tenu de la circulation automobile à l'époque actuelle, nous avons évité les grandes agglomérations : Cannes, Grasse, Gap et Grenoble. Pour visiter ces villes, il faudra faire étape à proximité et utiliser un autre moyen de transport que le cheval.

Vous trouverez dans ce document la liste des hébergements et des services permettant de faire des étapes de 6 à 7 heures de cheval qui correspondent aux attentes de l'équitation de loisir au XXI^e siècle. Pour une information plus complète sur le Retour de l'Île d'Elbe, consultez le site de l'A N E R N (Action Nationale des Elus pour la Route Napoléon) et son dossier de presse : www.route-napoleon.com.



Reconstitution charge Napoléonienne, ©CDTE Hautes Alpes

ALPES MARITIMES

40 KM DE GRASSE À MALAMAIRE

LE RELIEF

L'altitude varie de 531 m à 1 228 m (voir profil). Le dénivelé maximum du parcours est de 24 %. La moyenne montagne représente 60 %.

LA VÉGÉTATION

La Route Napoléon à Cheval, dans ce département, traverse en majorité de la forêt mais aussi beaucoup de roche nue ou recouverte de plantes herbacées.

Les parties cultivées sont peu développées, elles se trouvent essentiellement autour des agglomérations : Saint-Vallier-de-Thiery, Escragnolles, Séranon, Mallamaire.

La forêt et les bois représentent 80 % du parcours et la prairie 10 %.

LA RANDONNÉE

Les cavaliers qui débiteront leur randonnée à Grasse, pourront laisser leur van une journée au parking du chêne de l'Empereur ou, pour une durée supérieure, sur un terrain de la ville à proximité (prendre rendez-vous avec les services de la commune). Vous avez également la possibilité de laisser votre van au kilomètre zéro de la « voix Impériale » chez M. Guitri (tél. 06 32 13 59 58/06 88 89 16 94/04 93 36 00 63 : parking 5€ + petit-déjeuner possible).

A cheval, prendre le GR51 en direction du « green » de golf, le dénivelé varie entre 600 et 700 m jusqu'à la balise 82 où l'on emprunte le GR 510. On restera sur ce GR jusqu'au vieux Séranon (altitude 1 300 m).

!!!Attention : à « Les Galants », il est conseillé de mettre pied à terre à la sortie du hameau, pour une montée en béton, suivie d'un passage étroit au-dessus d'une ancienne petite carrière.

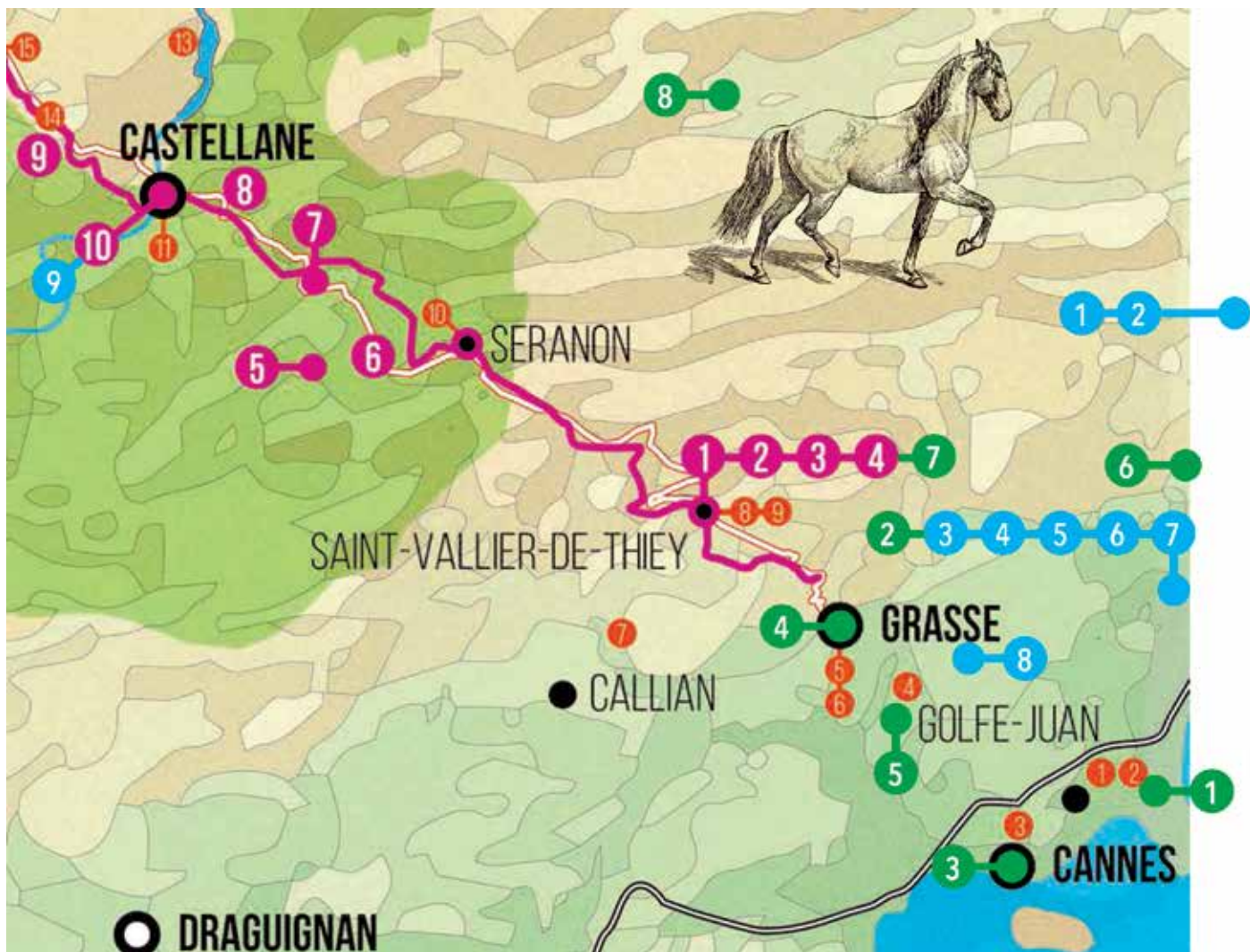
Au vieux Séranon, les cavaliers qui doivent faire des achats alimentaires peuvent prendre l'itinéraire pédestre en direction de la Doire puis Villaute et rejoindre la Route Napoléon à Cheval, au hameau des Baux. Pour aller à l'hôtel-restaurant « le Relais de l'Artuby », il faut voir la variante intitulée : Logis du Pin, dans les itinéraires.

A Malamaire (1 030 m), le passage à gué, sur un affluent de l'Artuby, se fait sans difficulté. Après Malamaire, tournez à droite sur la RD2211.

!!!Attention : prudence car ce tronçon de route (150 m) est situé entre deux virages. Prendre à gauche le chemin qui dessert les habitations, en direction du torrent des Bonnes Fonds.

!!!Attention : ce chemin est fortement déconseillé en hiver et au début du printemps car cette zone est très humide.

LA CARTE



HÉBERGEMENTS

- 1** **Élevage du Thiery (Vanessa Oberson)**
800 route de Cabris 06460 Saint-Vallier-de-Thiery
25 chevaux, parcs à faire, matériel fourni
Tél : 06 37 86 25 41
Mail : paul.roux@yahoo.fr
- 2** **Hôtel Le Préjoly (Jean-Paul Léonetti)**
Route Napoléon 06460 Saint-Vallier-de-Thiery
Tél : 04 93 60 03 20
Mail : info@leprejoly.com
- 3** **Hôtel Le Relais Impérial (Philippe Pasquier)**
Place Cavalier Fabre 06460 Saint-Vallier-de-Thiery
Tél : 04 92 60 36 36

- 4** **Camping Parc des Arboins**
755 RN85 06460 Saint-Vallier-de-Thiery
Tél : 04 93 42 63 89 - 06 87 51 59 96
- 4 bis** **Cercle hippique Choucasserie**
Hameau de Clars 06460 Escragnoles
15 chevaux, bivouac possible
Tél : 06 18 82 49 79
Mail : angélique.ganassi@orange.fr
- 5** **Prom'Poney Domaine de l'Ardrech**
Le Coulet 83840 La Martre
6 personnes + camping et 20 chevaux
Tél : 06 83 33 50 62
Mail : akc06@hotmail.fr

5 bis Centre de vacances Odelévasion
Logis du Pin, 83840 La Martre
Groupe supérieur à 8 personnes et 8 chevaux
Prévoir une ligne d'attache ou une clôture électrique
Tél : 06 37 37 07 52
Mail : paul.marcelli@odelvar.com

6 Relais de l'Artuby, hôtel-restaurant
9154 route Napoléon, Le Logis du Pin,
06750 Séranon
25 personnes et 25 chevaux
Tél : 04 93 60 31 06 - 06 16 25 33 03
Mail : contact@lerelaisdelartuby.com

COMMERCES ALIMENTAIRES

- Saint-Vallier-de-Thiery 06460
Alimentation, 4 impasse de l'Apié, tél. 04 93 42 60 27 (près de l'itinéraire).
Super Spar, 1 allée Charles Bonome, tél. 04 93 42 69 36 (près de l'itinéraire).
Intermarché Contact, 12 Av. Nicolas Lombard, tél. 04 92 60 01 29.
Boulangerie-pâtisserie, 2 place Frédéric Mistral, tél. 04 93 42 64 45.
- Escragnolles 06460
Superette sur la D6085 (ex-RN85) située dans l'axe nord du cimetière, tél. 04 93 66 41 31.
- Villaute, commune de Séranon 06750
Boulangerie et superette, tél. 04 93 60 36 89 (sur la variante du Logis du Pin).

POINTS D'EAU

- St Vallier de Thiery 06460 : lavoir sur l'itinéraire, chemin de la Siagne, sortie de la ville, en direction d'Escragnolles
- La Colette 06460 : fontaine à l'entrée du hameau
- Escragnolles 06460 : fontaine et lavoir
- Séranon 06750 : lavoir à côté du hameau de Asinas, peu avant le bourg de Séranon

VÉTÉRINAIRES

- 1 Carros, Dr. MARCIAT Denis : 04 92 08 71 58
- 2 Carros, Dr. BRIANT Emmanuel : 04 92 08 72 62
- 3 Cagnes sur Mer, Dr. BARDIES Jacques : 04 93 56 19 11
- 4 Cagnes sur Mer, Dr. CROZET Roger : 04 93 56 19 11
- 5 Cagnes sur Mer, Dr. GRUSON Cécile : 04 93 56 19 11
- 6 Cagnes sur Mer, Dr. MILLIERE-GIRAUDI Séverine : 04 93 56 19 11
- 7 Cagnes sur Mer, Dr. REGNAULT Jean-Christophe : 04 93 56 19 11
- 8 Valbonne, Dr. CHARPIOT Odile : 04 93 12 20 60

MARÉCHAUX FERRANTS

- 1 Antibes, Mr BERNARD Christophe : 06 03 88 14 86
- 2 Cagnes-sur-Mer, Mr. CONTESSE Manuel : 04 93 31 37 63

- 3 Cannes, Mr. GABRIELLI Jean-Marc : 04 93 94 59 49
- 4 Grasse, Equisud Maréchalerie JP Cédric : 04 93 70 23 07
- 5 La Roquette-sur-Siagne, Mr. RAULT-VERPRE Raymond : 04 92 19 08 28
- 6 La Gaude, Mr. SUAU Pascal : 04 92 12 02 28
- 7 Saint-Vallier-de-Thiey, Mr. QUINONERO André : 06 80 23 34 83
- 8 Collongues, Mr. BERGER Frédéric : 04 93 05 83 34

SITES TOURISTIQUES

- 1 Colonne Napoléon de Golfe-Juan érigée à l'endroit où Napoléon a fait une halte après son débarquement.
 - 2 Plaque commémorative disposée sur le port de Golfe-Juan.
 - 3 Plaque sur la façade nord de Notre-Dame-de-Bon-Voyage à Cannes, lieu du premier bivouac de Napoléon sur le sol français.
 - 4 Château de Mouans-Sartoux et une plaque.
 - 5 Musée de la marine et le musée d'art et d'histoire de Provence à Grasse.
 - 6 Monument en marbre situé place de la Foux à Grasse.
 - 7 Grotte de Saint Cézaire à Saint-Cézaire-sur-Siagne.
 - 8 Souterroscope de Baume Obscure à Saint-Vallier-de-Thiey.
- > Possibilité d'attacher les chevaux aux arbres.
- 9 Colonne Napoléon de Saint-Vallier-de-Thiey.
 - 10 Auberge de Broudet à Séranon.

À VOIR AUSSI SUR LE PARCOURS

- Pierre Druidique : dalle aux formes tourmentées, en équilibre instable sur un autre bloc.
> A la balise 44 laisser l'itinéraire et aller à la balise 45.
- Chapelle Sainte Luce : bâtie au XI^e s., elle héberge un tableau de 1776 représentant les pénitents de Grasse venus prier pour débarrasser la ville d'une calamité.
- Chapelle Saint Martin : de style roman, fin XI^e s.
- Pont vieux : pont Saint-Jean construit en 1736.
- Escragnolles, place du lavoir : plaque en faïence de l'artiste Grassois, Gérard Buisson, en souvenir du général Mireur mort aux côtés de Bonaparte en 1798, lors de la campagne d'Égypte.
- Avant d'arriver à Séranon : vestiges de l'ancienne route royale de Grasse à Castellane dite « Route des Alpes ».
- Chapelle Sainte Brigitte : construite fin XVI^e et début XVII^e s.
- Ruines du vieux Séranon.
- La Doire : église Saint Louis – XVIII^e-XIX^e s.
- Malamaire : chapelle San-Juan Lou Burlou.

ALPES DE HAUTE-PROVENCE

140 KM DE PEYROULES À SISTERON

LE RELIEF

L'altitude varie de 425 m à 1 245 m, le dénivelé maximum est de 20 %. La moyenne montagne représente 60 % du parcours.

LA VÉGÉTATION

De Peyroules à Digne le relief est montagneux et supporte essentiellement de la forêt jusqu'à Senez, puis celle-ci laisse fréquemment la place à la roche nue ou à une végétation arbustive clairsemée. Les parties cultivées ne se situent qu'autour des zones habitées ou des vallées du Verdon et de l'Asse de Blieux.



Reconstitution à cheval du passage de Napoléon, ©Communauté de Communes du Moyen Verdon

De Digne à Sisteron, les vallées de la Bléone et de la Durance sont occupées par des cultures. Il n'y a que lorsque l'on s'écarte des deux rivières, entre Mirabeau et Malijai puis entre Peipin et Sisteron, que la forêt revient sur des massifs semi-montagneux. La forêt et les bois représentent 60 % du parcours, la prairie 20 %.

LES FOSSILES

Le randonneur peut découvrir beaucoup de fossiles car, avant la formation de la chaîne des Alpes, il y avait la mer.

Dans les gorges du Verdon, il y a 145 millions d'années, l'énorme masse des calcaires blancs s'édifiait à l'emplacement d'une barre récifale.

Plus au nord, la mer abritait des organismes marins : beaucoup d'ammonites. L'abondance des fossiles dans les environs de Barrême attire les scientifiques du monde entier. L'étage géologique est appelé le Barrémien, daté à 130 millions d'années.

- Le musée de Barrême est très fourni, il faut s'adresser à la mairie pour le visiter.
- Le gisement des Siréniens fossiles : site aménagé à 30 mn du Col des Lèques. Ces mammifères marins vivaient il y a 35 millions d'années environ.
- Le musée de Castellane est en partie consacré aux Sirènes.
- Le site fossile à Nummulites de Saint-Jacques au nord de Barrême. Les Nummulites, genre de protozoaires discoïdes (inférieurs à 30 mm) surtout connus à l'état fossile, ont joué un rôle considérable dans la formation des couches géologiques de 65 à 25 millions d'années.
- La dalle aux ammonites et le musée promenade à Digne situé direction Barles. www.resgeol04.org

LA RANDONNÉE

!!!Attention : après Trébec et la descente vers La Batie, la traversée du Jabron, qui se fait à gué, peut être très dangereuse en hiver et lors de très fortes pluies.

Après avoir franchi la route nationale, prendre à droite le sentier qui monte à travers la colline de Sébet. Il passe à proximité d'une remarquable bergerie restaurée. A Lagarde, 1 km après avoir quitté la RN85, passer le talweg avec prudence. Avant Castellane sur la RN85, utiliser l'accotement côté Verdon car plus large ; des travaux sont à l'étude pour éviter ce passage.

A Castellane, passer le pont sur le Verdon, tourner à gauche, continuer le GR4 jusqu'à « La Colle » puis le GR406.

Au Col des Lèques, il est possible de faire une halte pour la nuit au Camping des Sirènes mais on peut aussi visiter le site fossile des mammifères marins (30 mn). A cheval, il faut attacher les montures aux arbres vers le petit pont sur le ravin de Reissacier (au-delà Danger !!).

Prendre la direction de Senez. Avant la bifurcation : Blieux ou La Tuilière, voir la Borne milliaire, située à 607 milles de Rome (an 215 après J.-C.). Elle est sur la via salinae, entre Castellane et Digne, qui servait à transporter le sel de la source salée de Castellane.

!!!Attention : pour entrer dans Barrême, il est nécessaire de traverser l'Asse de Blieux mais **cette rivière est très dangereuse, son volume peut être multiplié par 100 en cas d'orage.**

Dans Barrême, le GR406 passe devant la maison du juge Tartanson où dormit Napoléon le 3 Mars 1815. A 3 km au nord, il est possible de prendre le balisage de droite pour aller voir le site à Nummulites fossiles qui se trouve à 500 m à droite avant le village de Saint-Jacques.

Le GR406 rejoint la D20 peu après Chaudon (1,5 km) et la suit pendant 500 m avant d'obliquer à gauche. **!!!Attention :** les cavaliers doivent rester à droite sur la D20 et emprunter le col de Carobin car le passage dans le ravin du Vas est très dangereux.

Au gîte de La Clappe, où Napoléon déjeuna le 4 mars 1815, se renseigner sur la qualité du chemin qui va au Col de Pierre Basse car elle varie selon la saison. Ensuite, on gardera le GR406 jusqu'à Entrage. Admirez le château construit en gros blocage de pierres ferrugineuses, à la fin du XVIII^e siècle.

!!!Attention : peu avant les Basses Bâties de Cousson, les cavaliers abandonneront le GR406. Ils resteront sur la piste pour descendre à Digne vers le quartier de Barbejas.

Se diriger vers le centre ville par la D20 puis la D19. Ensuite, prendre à gauche l'avenue François Cuzin puis la 2^e rue à droite qui passe sous le Boulevard Gambetta et rejoindre à gauche la piste en bordure de la Bléone. Suivre jusqu'à la voie ferrée, tourner 3 fois à gauche et après 200 m sur la D12 prendre à droite en direction des Plantiers.

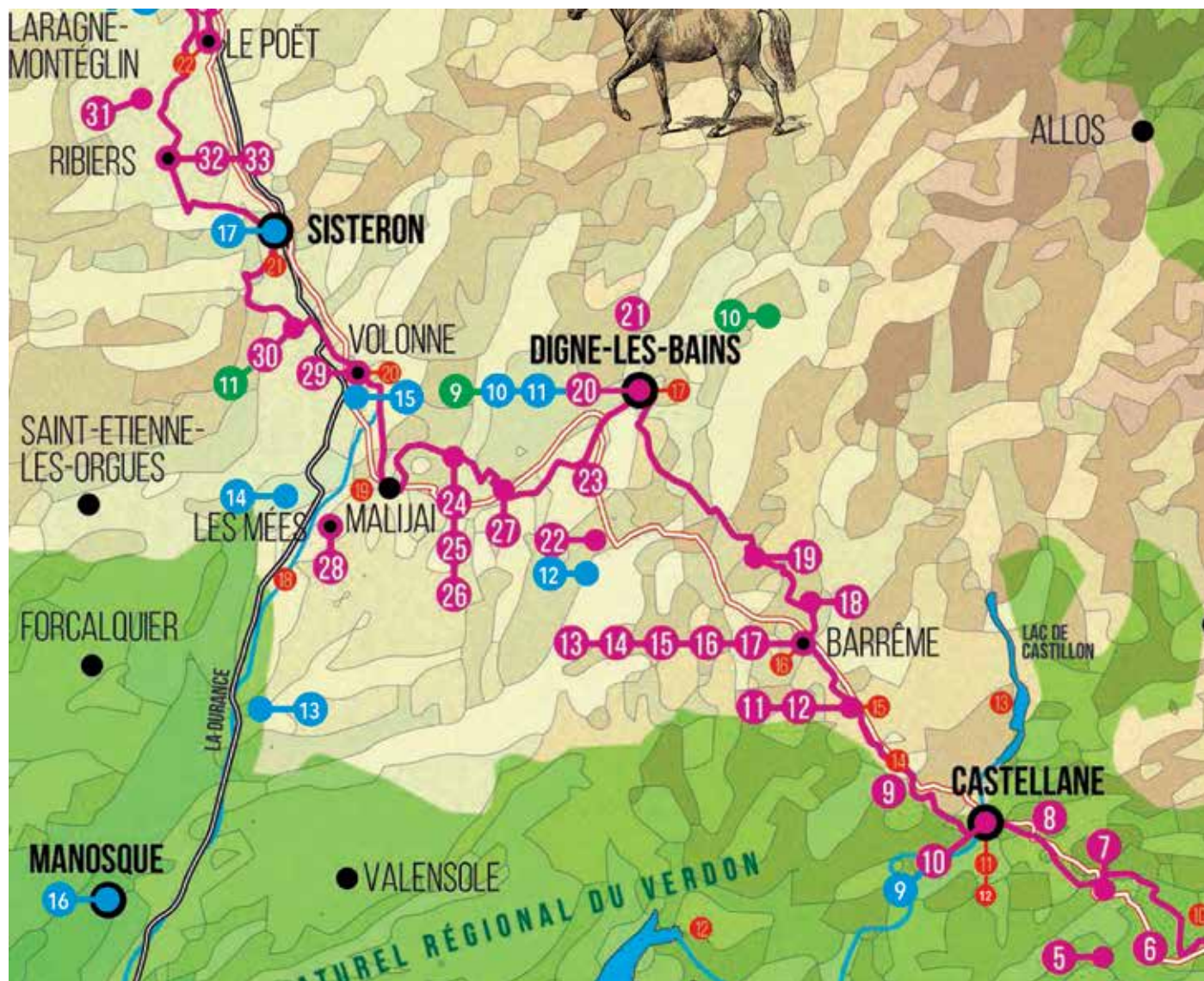
!!!Attention : la Route Napoléon à Cheval, de Digne à Malmoisson, serpente dans la vallée de la Bléone et plusieurs fois elle coupe ou suit, pendant quelques mètres, la D12 et la D17 où la circulation est assez dense et rapide.

Après Mirabeau, au sommet Saint-Pierre (820 m), il est possible de prendre la voie forestière qui descend à L'Escale mais il est préférable d'aller à gauche en direction de Malijai pour voir le château construit en 1635 dans lequel dormit Napoléon le 4 Mars 1815. Aujourd'hui, le château abrite la mairie et se visite sur rendez-vous. Il est possible d'attacher les chevaux à des anneaux à l'extrémité du parking.

A L'Escale, le parcours traverse une remarquable roselière occupée par plus de 160 espèces d'oiseaux (zone Natura 2000) et est équipé de deux aires de pique-nique successives.

A Sisteron, en suivant le balisage vers Super Sisteron vous aurez une superbe vue sur la ville et ses alentours avant d'atteindre la citadelle. Une barre d'attache ou des anneaux et un abreuvoir doivent être installés au bord du parking. Après la visite prendre la direction de Ribiers dans les Hautes Alpes.

LA CARTE



HÉBERGEMENTS

7 Ferme Équestre

2305 route de la Rivière, 04120 Peyroules
Camping possible mais nombre limité de
sanitaires

Tél : 04 92 83 07 22 - 06 14 09 14 81

Mail : paul.dagnino@wanadoo.fr

8 Gîte de France, d'étape, camping à la ferme : Les Framboiseilles

Quartier La Lagne, 04120 Castellane

17 personnes et 17 chevaux

Tél : 04 92 83 67 76 - 06 31 26 20 89

Mail : cdauthier@club-internet.fr

9 Camping des Sirènes

Col des Lèques, route Napoléon,
04120 Castellane

Parcs à faire, matériel non fourni

Tél : 04 92 83 70 56 - 06 07 16 82 74

Mail : accueil@les-sirenes.com

10 Ferme Équestre du Pesquier (Bernard Darnaud)

Camping, mobil homes

Plan de La Palud, 04120 Castellane

25 personnes et 25 chevaux

Tél : 04 92 83 63 94 - 06 09 96 75 76

Mail : bernard.darnaud@orange.fr

11 Le Clos Jamac, chambre d'hôtes-restaurant

RD4085 La Tuilière, 04330 Senez

Parcs à faire, très en pente, matériel non fourni

Tél : 06 08 58 69 80

Mail : aubergeleclosjamac@orange.fr

12 Gîte d'étape communal (Y. Aillaud)

Place Coulet, 04330 Senez

20 personnes, parcs à faire, matériel non fourni

Tél : 06 30 87 42 21

13 Pour l'hébergement des chevaux à Barrême, s'adresser à :

Fabienne à la Mairie, tél : 04 92 34 20 04

Jean-Noël Tardieu (éleveur), tél : 06 72 95 28 23

Écuries de Chambaresc, 04330 Clumanc,
tél : 06 73 18 97 16 - 06 64 37 08 16,
mail : ecurie-de-chambaresc@wanadoo.fr

14 Camping Napoléon

Le Bas Paraire, 04330 Barrême.

À 300 m du centre

Personnes, chevaux voir la mairie

Tél : 04 92 34 22 70 - 06 72 90 42 74

Mail : campingnapoleon@hotmail.com

15 Gîte de France, gîte d'étape, l'Agnelun

Le Bourg, 04330 Barrême

22 personnes, chevaux le contacter

Tél : 06 82 09 13 49 - 06 19 92 91 06

16 Hôtel-restaurant de La Gare

Le Village, 04330 Barrême

15 personnes, chevaux voir la mairie

Tél : 04 92 34 20 03

17 Auberge du Marronnier

RN85, Le Village, 04330 Barrême

10 personnes, chevaux voir la mairie

Tél : 04 92 34 20 09

18 Gîte du Domaine d'Aiguines

04330 Saint-Jacques

2 personnes et 2 chevaux

Tél : 04 92 34 25 72 - 06 12 38 08 53

Mail : alix.chaillan@wanadoo.fr

19 Domaine de la Clappe, gîte d'étape

RD20, 04330 Chaudon-Norante

21 personnes et 15 chevaux

Tél : 04 92 32 57 66 - 07 77 39 45 31

Mail : lopescatherine388@gmail.com

www.domaine de la clappe.fr

20 Résid'hôtel Le Vallon des Sources

Avenue des Thermes, 04000 Digne-les-Bains

110 personnes, 15 chevaux, parcs à faire,
matériel non fourni

Tél : 04 92 30 47 00

Mail : phyannay@yahoo.fr

21 Gîte des 3 Vallées (M. Massart)
Route de Barles, 04000 Digne-les-Bains
60 personnes, 15 chevaux
Tél : 04 92 32 08 73 – 06 67 80 27 47
Mail : gite.3vallees@bbox.fr

22 n'existe plus

23 Gîte de France, Les Oliviers,
Camping à la ferme
Route des Fonts, 04000 Digne-les-Bains
Tél : 04 92 31 36 04

24 Townsend Sarah
Les 4 Chemins, 04510 Mirabeau
2 personnes, chevaux voir J. Garcin
Tél : 04 92 35 68 81

25 Gîte de France, la Ferme des Lombards
04510 Mirabeau
5 personnes uniquement, chevaux voir J. Garcin
Tél : 04 92 31 92 36 – 06 60 80 32 36
Mail : martineanzallo@hotmail.fr

26 Joël Garcin, éleveur
Le Bourg, 04510 Mirabeau
Chevaux uniquement
Tél : 04 92 34 69 26 – 06 58 91 65 96

27 Hôtel-restaurant
04510 Mallemoisson-les-Grillons
Chevaux voir J Garcin
Tél : 04 92 34 60 05

28 Gîte de France (Olga Mancin)
Campagne du Barri, 04190 Les Mées
15 personnes et 15 chevaux, parcs à faire
Tél : 04 92 34 36 93
Mail : olga.mancin@wanadoo.fr

29 Camping l'Hippocampe
Route Napoléon, 04290 Volonne
Peut accepter les chevaux mais parcs à faire
Tél : 04 92 33 50 00
Mail : www.l-hippocampe.com

30 Gîte équestre : la Fenièrè
(Raymond et Denise Imbert)
Impasse de la Fenièrè, Quartier Champarlaud,
04200 Peipin
15 personnes et 20 chevaux
Tél : 04 92 62 44 02

Poney-club du Thor
102 avenue Saint-Domin 04200 Sisteron
10 à 15 chevaux, hôtels et camping proches
Tél : 06 75 44 30 58
Mail : leponeyclubduthor@gmail.com

31 Gîte d'étape Les Coudoulets
La Silve, 04200 Mison
32 personnes et 20 chevaux
Tél : 04 92 62 25 22
Mail : lescoudoulets@wanadoo.fr
www.lescoudoulets.net

COMMERCES ALIMENTAIRES

!!!Attention : il n'y a pas de commerces alimentaires entre Castellane et Barrême et entre Barrême et Digne sauf les campings et peut-être les autres hébergements.

- Castellane 04120
Superette, 1 place de l'église, tél. 04 92 83 63 01.
Superette, 4 rue Mitan, tél. 04 92 83 64 16.
Boulangerie-pâtisserie, 1 place Sauvaire, tél. 09 67 07 19 96.
Boulangerie-pâtisserie, 21 rue Mitan, tél. 04 92 83 73 72.
Nombreux restaurants place Sauvaire
Vous trouverez des anneaux pour attacher les chevaux au pied du vieux pont, côté aval, entre le Verdon et la route D6085

- Col des Lèques commune de Castellane
Restaurant du camping, tél. 04 92 83 70 56, proche de l'itinéraire. Attacher aux arbres à proximité, se renseigner.
- Barrême 04330
Alimentation, le Village, tél. 04 92 34 22 90.
Restaurant de la Gare, tél. 04 92 34 20 03, attacher les chevaux au bas de la grille à l'intérieur de la distillerie (musée de la lavande) située juste à côté.
Boulangerie-pâtisserie, coopérative, tél. 04 92 32 59 52.
Boulangerie-pâtisserie, le Village, tél. 04 92 37 26 61.
- Digne-les-Bains 04000
Intermarché, 8 avenue du 8 Mai, tél. 04 92 31 49 16, sur l'itinéraire.
- Le Chaffaut 04510
Superette, le Village, tél. 04 92 34 65 15.
- Malmoisson 04510
Boulangerie-pâtisserie, Les Grillons, tél. 04 92 34 64 04.
- Mirabeau 04510
Bar, dépannage alimentation, centre du village, tél. 04 92 34 16 34.
- Malijai 04350
Alimentation, avenue de Haute-Provence, tél. 04 92 32 52 03.
- Volonne 04290
Superette, 5 rue Victor Heyrier, tél. 04 92 64 07 64.
Boulangerie-pâtisserie, 15 cours Jacques-Paulon, tél. 04 92 64 57 06.
- Peipin 04200
Intermarché, tél. 04 92 33 15 90 et Lidl pas de tél. Les deux magasins sont très proches de l'itinéraire et du gîte équestre.
- Sisteron 04200
Petit Casino, rue de Provence, tél. 04 92 62 60 15, proche de l'itinéraire.
Nombreux commerces alimentaires.

POINTS D'EAU

- Malamaire 06750 : passage de l'Artuby à gué
- Peyroules 04120 : passage du ruisseau des Bonnes Fonts à gué
passage du Jabron à gué au hameau de La Bâtie
- La Garde 04120 : fontaine à côté de la Mairie
- Castellane 04120 : traversée d'un ruisseau quartier La Lagne
fontaine place de la mairie
- Senez 04330 : fontaine à côté de la cathédrale
- Barrême 04330 : fontaine place de la mairie et place de l'église
- Chaudon 04330 : fontaine
- La Clappe 04330 : abreuvoir
- Mirabeau 04510 : fontaine dans le bourg
- Malijai 04350 : accès à la rivière Bléone par le parking du château

VÉTÉRINAIRES

- 9 Castellane, Clinique du Verdon : 04 92 83 00 00
- 10 Digne-les-Bains, Clinique du Grand Pont, 2r Caguerenard : 04 92 31 42 84
- 11 Digne-les-Bains, Clinique St Christophe, Z I St Christophe : 04 92 31 10 36
- 12 Mezel, Dr Lefort Caroline, Av Pierre Rose : 04 92 34 28 93
- 13 Oraison, Dr Dast et Maupetit, Av Charles Richaud : 04 92 79 91 02
- 14 Peyruis, Dr Wetting Gwenaël, 2 Av St Roch : 04 92 61 56 73
- 15 Chateau-Arnoux, Dr Jdanoff Patrick (équin) : 04 92 64 16 61
- 16 Manosque, Dr Maury Marianne (équin) : 04 92 87 40 18
- 17 Sisteron, Dr Manwaring Nicolas (équin), 55 Av J Jaurès : 04 92 61 02 01

MARÉCHAUX FERRANTS

Tout le 04 : Fabrice Deprey : 06 83 13 72 85, contact@fabricedeprey.fr

David Porterie : 06 25 08 26 52, david.porterie@sfr.fr

- 9 Digne-les-Bains, Mourou-Théolissat, 5 rte des Fonts de Gaubert : 06 81 46 33 40
- 10 Draix, Luc Jullien, le pré neuf le village : 04 92 35 41 70
- 11 Peipin, La Forge de Banon, 4 rte Durance : 06 83 13 72 85

SITES TOURISTIQUES

11 Castellane, cité de caractère dominée par Notre-Dame-du-Roc du XII^e s. À voir/à faire : le pont du Roc (XIV^e s.), la maison Nature et Patrimoines (place centrale Marcel Sauvaire, elle abrite des collections ethnologiques du Moyen Verdon : 11 000 objets et le musée des Sirènes et Fossiles), le musée de la Résistance, le Citromuséum (musée Citroën) et la plaque commémorative du passage de Napoléon (ancienne sous-préfecture).

> Possibilité d'attacher les chevaux aux anneaux dans le mur de soutènement du vieux pont, du côté aval, entre le Verdon et la route D6085 (ex RN85).

12 Célèbres Gorges du Verdon et leurs routes panoramiques.

13 Lac de Castillon près de Castellane.

14 Sentier des Siréniens au col des Lèques (Castellane) pour découvrir la géologie et le mythe des sirènes.



Castellane : Notre-Dame du Roc



Castellane : lac de Castillon, ©CRTE Provence

> Possibilité d'aller à cheval du col au petit pont de bois sur le ravin du Reissacier. Ne pas franchir le pont (passage infranchissable même en main quelques mètres plus loin) et attacher les chevaux aux arbres.

15 Senez, à voir/à faire : fontaine et cathédrale de style roman provençal.

16 Barrême, à voir/à faire : le musée de fossiles marins du Barrémien à la mairie (gratuit), la plaque sur la maison du juge Tartanson, la route des cadrans solaires du Moyen-Verdon et le musée de la lavande à la distillerie face à la gare du train des Pignes.

> Possibilité d'attacher les chevaux dans la cour de la distillerie, au bas de la grille du mur d'enceinte.

17 Digne-les-Bains, ville thermale, à voir/à faire : le musée Gassendi, la fondation Alexandra David-Neel, la plaque sur la façade de l'ancienne auberge du Petit Paris, la dalle aux ammonites et le musée-promenade (ce grand parc arboré comprend des sentiers à thèmes dont le sentier des Cairns (Land Art), le sentier des Papillons (139 espèces dans une végétation mixte alpine et méditerranéenne), un musée d'art Contemporain et un musée de Fossiles).

> Ligne d'attache et abreuvoir en bas du parking intérieur du musée-promenade, route de Barles à 2 km au nord du centre ville.

18 Plateau et prieuré de Ganagobie avec ses mosaïques romanes.

19 Malijai, à voir/à faire : le château de Malijai. Il fut édifié entre 1635 et 1643, et acheté en 1759 par Pierre Vincent Nogier. Son petit fils Edouard abrita Napoléon le soir du 4 mars 1815. À l'intérieur on peut voir quelques gypseries.

> Anneaux d'attache dans le mur à l'extrémité du parking du château. Les chevaux peuvent boire dans la Bléone.

20 Volonne, à voir : l'église de style roman primitif et l'escalier décoré de gypseries.



Col de Lègue : côtes de Siréniens, ©CRTE Provence



Barrême : musée de la Lavande, ©CRTE Provence



Digne-les-Bains : dalle aux ammonites, ©CRTE Provence

21 Sisteron, à voir/à faire : la citadelle (le rocher qui porte la citadelle fut toujours fortifié depuis l'époque romaine. La forteresse aujourd'hui est un ensemble d'ouvrages d'époques très diverses : XIII^e, XIV^e, XVII^e (Vauban) et XIX^e s.), la cluse de la Durance, la porte du Dauphiné et la plaque de la Saunerie.

> *Anneaux d'attache fixés au mur et abreuvoir à côté du parking situé à l'entrée de la citadelle.*



Le château de Malijai, ©CRTE Provence



Citadelle de Sisteron, ©Calips

HAUTES ALPES

126 KM DE RIBIERS À CORPS

LE RELIEF

L'altitude varie de 497 m à 1 705 m, le dénivelé maximum est de 17 %, la moyenne montagne représente 22 %.

LA VÉGÉTATION

De Ribiers à Ventavon, la végétation est représentée par des prairies, des arbres fruitiers, des cultures et quelques forêts de feuillus.

A partir de Lardier, on traverse des massifs recouverts de broussailles ou de forêts mixtes : conifères, feuillus. Puis la forêt est un peu plus présente, les arbres fruitiers de moins en moins et finissent par disparaître à Gap.

De La Freissinouse à Pouillardencq, c'est de la moyenne montagne avec de la roche nue, des arbustes et de la forêt où prédominent les conifères. A l'est, en contrebas, on peut voir la vallée du Champsaur avec son bocage caractéristique.

Au nord, l'itinéraire passe, en limite du Valgaudemard, dans la vallée du Drac occupée par des cultures. La forêt et les bois représentent 27 % du parcours dans les Hautes-Alpes et la prairie 40 %.


LA RANDONNÉE

!!!Attention : informez vous sur la praticabilité des chemins en hiver et en cas de mauvais temps (passages à gué, gel, neige, etc). Vous pouvez vous renseigner auprès des hébergeurs ou du CDTE des Hautes-Alpes.

Après la visite de la Citadelle de Sisteron, prendre à gauche le chemin qui longe la D948.

A Ribiers, passer devant le château des Iles, traverser le Buëch et suivre le balisage en direction des Armands et de Ventavon. Les pistes mènent, des vergers aux rives du Buëch, vers le village de Mison. Au fond, le château de Mison (X^e siècle) domine le Buëch et la Méouge. Construit en grande partie en galets, il est rénové depuis 10 ans par l'association Alpes de Lumière.

Ensuite, au travers de belles forêts de chênes, passer à proximité de Mison et de son lac, pour atteindre Upaix (point d'eau), village perché. Après une petite montée, un beau panorama se dessine sur la vallée de la Durance ainsi que de nombreux monuments historiques. Ne pas hésiter



Montée à Upaix, ©CDTE des Hautes-Alpes

à faire un détour vers la tour, qui offre une vue à 360° sur les alentours.

!!!Attention : à la sortie du village d'Upaix, deux balisages équestres sont présents arrivé à la route qui monte à la Tour, prendre celui de droite qui descend (balisage sur le muret), non celui d'en face qui prend un sentier qui continue sur la gauche.

La suite du trajet conduit, entre bosquets et cultures, vers le village perché de Ventavon (vue et point d'eau). La vue sur la vallée révèle l'activité principale de la région : l'agriculture et en particulier la production de pommes, qui a peu à peu remplacé les vignes, très présentes avant le XX^e siècle.

Redescendre et suivre le canal EDF de la Durance jusqu'à Plan de Vitrolles (point d'eau).


!!!Attention : avant d'entamer l'ascension sur Lardier, dans les vergers : ne pas prendre la montée du gaz sur la droite, ce n'est pas le sentier ! Le balisage est visible en face, suivre le muret de pierre.

Entamer une belle ascension qui vous mène au village perché de Lardier (vue). Au sommet, la vue est dégagée sur l'itinéraire qui vient d'être parcouru, la citadelle de Sisteron est visible au loin.

A la sortie de Lardier, profiter de la table d'orientation sur la D19 (vue) puis entamer l'ascension d'un col jusqu'au bois de La Pinée (alt. 1 000 m) : une hêtraie, si rare au sud.

Redescendre vers le hameau de Tournoux puis vers Gandière et la plaine de Tallard. Possibilité de sortir de l'itinéraire pour aller visiter le château de Tallard : voir variante.

Longer en sous-bois, le Baudon, rivière quelquefois capricieuse. Après un passage à gué (point d'eau), traverser le hameau des Parots. Une belle piste s'ensuit pour rejoindre une petite route goudronnée et à nouveau s'enfoncer dans les bois.



Direction Ventavon, ©CDTE des Hautes-Alpes



Le long du canal de la Durance, ©CDTE des Hautes-Alpes



Arrivée sur Lardier, ©CDTE des Hautes-Alpes

Après avoir traversé un petit bois de chênes (point d'eau), le village de Neffes surplombe la route qui mène, à travers bois et villas isolées, vers le pont qui traverse la RN 85. Possibilité de la traverser pour rejoindre les Ecuries de La Luye.

Aux alentours se trouve une tour ronde, qui donne le nom à ce quartier de Gap, la Tourronde : érigée sur une colline au moyen-âge, elle fut un point de repère pour Napoléon, qui lui permit de bien rassembler ses troupes pour arriver triomphalement dans la ville de Gap. Juste en-dessous, après la traversée du pont, au bord de la RN 85, se trouve également une statue représentant un aigle, rappelant le passage de l'Empereur.



Tournoux, vue sur Tallard, ©CDTE des Hautes-Alpes

Pour continuer sur l'itinéraire, ne pas traverser le pont et prendre à gauche, sur le sentier des Balcons du Gapençais, en passant par le hameau de Saint-Jean et le village de La Freissinouse.

Rejoindre ensuite le canal de Gap, à côté de la chapelle de Sauveterre (Le sauveur du Monde, construite en 1708). Lieu de promenade prisé des Gapençais Point, le canal offre un panorama superbe sur les environs ainsi qu'un chemin de promenade plat et ombragé. Construit en 1880, il permet d'apporter l'eau du Drac dans le Champsaur, pour irriguer les terres du Gapençais, mais également apporter l'eau potable à Gap.

!!!Attention : rester le long du canal implique le passage de deux passerelles métalliques à claire voie qui enjambent la combe des « Grosses Vaches ». Si les chevaux ne sont pas habitués, utiliser bien la déviation.

A partir de l'écluse de l'œuf, les cavaliers qui sont intéressés peuvent facilement aller au domaine de Charance.

L'ascension vers le Col de Gleize (1 696m) s'étale sur 7 km. **!!!Attention :** durant l'ascension, deux portes de parc à bétail seront à ouvrir et refermer. Au col, la vue est dégagée vers le Champsaur, le Valgaudemar, le Dévoluy, le bassin de Gap et les montagnes des Alpes de Haute-Provence (vue). Redescendre en passant près de la station de Laye. Arriver sur le site de Notre-Dame du Bois Vert Aire (vue et point d'eau), sous les hautes falaises de la montagne de Moutet, à l'entrée de la forêt de mélèzes qui couvre les pentes de la montagne. C'est un belvédère naturel, en face du massif du Vieux Chaillol et de la haute vallée du Drac. La vue panoramique s'étend, de l'Olan au nord-est, aux sommets du Queyras au sud-est.



Site de Notre-Dame du Bois Vert, ©CDTE des Hautes-Alpes

Continuer ensuite dans le bois de Poligny, composé en majeure partie de pins et de frênes, de jolies pistes bocagères (point d'eau) forment le sentier jusqu'au Noyer.

!!!Attention: sur cette piste galopante, il y a deux passages canadiens contournables sur le côté, ralentir l'allure pour ne pas être surpris !

A gauche, une grande barrière rocheuse crénelée se dresse: ce sont les têtes de Claudel et du Collier ainsi que le Roc Roux. Au Noyer se trouve la maison natale de Dominique Villars, né en 1745, berger devenu botaniste renommé.

Cheminer ensuite vers le village du Glaizil, en traversant le village, admirer la majestueuse chaîne du Faraud qui domine Le Glaizil Point.

Jusqu'à la construction de la voie royale en 1786, de l'autre côté du Drac (Route Napoléon actuelle), le Glaizil fut un lieu de passage important. C'était la voie principale Gap-Grenoble. Cette voie a été construite sous le règne d'Auguste (43 avant J.C.) et sous la houlette de Cottius. C'est pour ce motif qu'on l'appelait la voie « cottiennne ».

Bien vite, arriver au lieu-dit de Lesdiguières qui abrite les vestiges du château (point d'eau) du dernier connétable de France : François de Bonne, duc de Lesdiguières.

Continuer le chemin sur une belle piste en forêt, sur la droite, le massif des Écrins s'érige à la verticale telle une muraille infranchissable, mais une large faille permet de s'y engouffrer et de découvrir ses merveilles : la vallée du Valgaudemar, aussi surnommée « le petit Himalaya », est entourée d'une pléiade de géants de plus de 3 000 mètres tels que l'Olan, le Sirac, le Pic des Souffles, etc.

Continuer par une piste très agréable, à gauche, le Rocher des Ducs, ces falaises qui tombent à pic surplombent le chemin.

La piste monte et redescend en Isère jusqu'au village de Beaufin qui offre une très belle vue sur le lac et sur le chemin qui mène à Corps. Redescendre jusqu'au Pont du Loup qui permet à la route d'enjamber le Drac alors piégé entre les parois d'une gorge étroite. Après le Pont du Loup, prendre à gauche et passer entre les charmantes maisons de Grimaudais (point d'eau) avant d'emprunter un chemin étroit et bien raide

!!!Attention qui long le magnifique Lac du Sautet jusqu'à Corps.

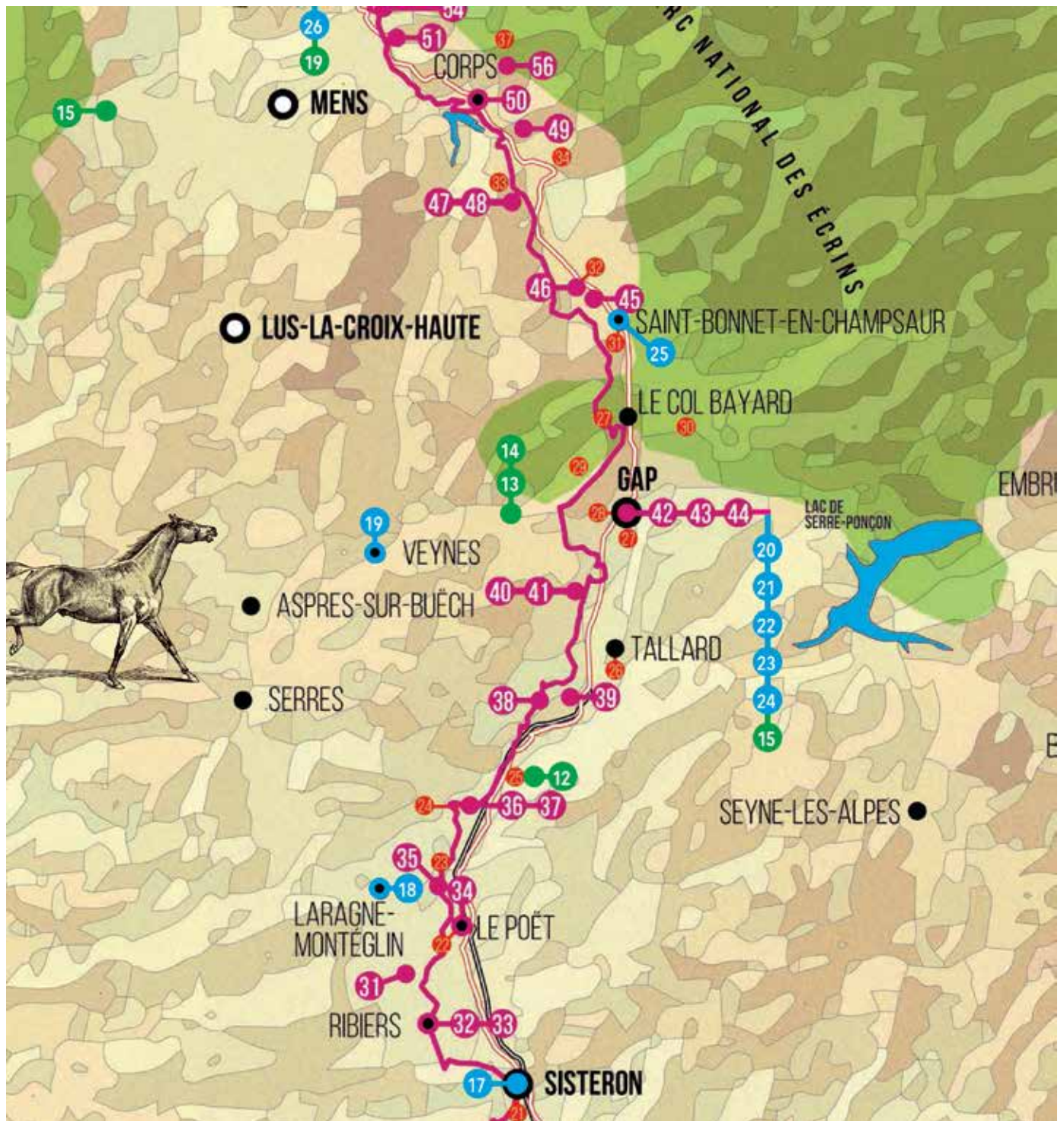


Au Noyer ©CDTE des Hautes-Alpes



Balisage et signalétique à Grimaudais ©CDTE des Hautes-Alpes

LA CARTE



HÉBERGEMENTS

31 Gîte Les Coudoulets

La Silve, 04200 Mison
30 personnes et 30 chevaux
Tél : 04 92 62 25 22
www.lescoudoulets.net

32 Gîte du Peyron

05300 Ribiers
10 personnes et 10 chevaux
Tél : 06 19 30 66 66
Mail : écurieslepeyron@free.fr

33 Gîte les Iscles

05300 Ribiers
8 personnes et 8 chevaux
Tél : 04 92 63 20 10 - 06 75 04 22 69
Mail : lesiscles@orange.fr

34 Centre équestre du Poët, camping

Domaine de Santana, 05300 Le Poët
40 personnes et 30 chevaux
Tél : 04 92 65 71 34 - 06 67 28 29 02
Mail : centre-equestre-poet@orange.fr

34 bis Gîte de la Petite Sainte Anne

Tél : 04 92 65 72 16 - 06 13 41 16 87
Mail : montayalain@yahoo.fr

35 Les Gîtes d'Éliane

05300 Upaix
8 personnes et 8 chevaux
Tél : 06 88 34 13 89
Mail : giteeliane@gmail.com
www.gite-alpes.com

36 Chambre d'hôtes, gîte de France

Gaec de l'Hysope
Le Villard, 05300 Ventavon
4 personnes et 4 chevaux
Tél : 04 92 66 40 89 - 07 88 28 91 22
Mail : m-f.dieny@orange.fr

37 Les Relais du Terrail

Route du Lazer, RD942, 05300 Ventavon
12 personnes et 12 chevaux

Tél : 04 92 66 43 12 - 06 70 52 19 59

Mail : lerelaisduterrail@wanadoo.fr

38 Gîte Lou Pétadis

05110 Lardier-et-Valença
20 personnes et 10 chevaux
Tél : 04 92 54 21 26 - 06 75 46 43 59
Mail : abcdcortot@gmail.com
www.loupetadis.fr

39 Le Petit Chariot

Gandière, 05110 La Saulce
12 personnes et 12 chevaux
Tél : 04 86 73 97 73 - 06 83 36 86 63
Mail : lepetitchariot05@gmail.com
www.lepetitchariot.blogspot.fr

40 Ranch des Blayes (J-Luc Courtois)

Les Blayes, 05000 Neffes
13 personnes et 20 chevaux
Tél : 04 92 57 73 94 - 06 12 60 09 61
Mail : jlcourtois@wanadoo.fr
www.le-ranch-des-blayes.fr

41 n'existe plus

42 Les Écuries de La Luye

Route du Moulin-des-Pré, Les Termes,
05000 Gap
Label Cheval Etape, hôtels à proximité
Tél : 06 17 18 31 29
Mail : lesecuriesdelaluye@neuf.fr

43 Hôtel Carina Pavillon

27, route de Chabanas, 05000 Gap
Capacité : à définir pour chevaux
Tél : 04 92 52 02 73
Mail : pavillon.carina@wanadoo.fr
www.carina-hotel.com

43 bis Une cabane pour deux

Les Brunets, 05000 Gap
2 personnes et 4 chevaux
Tél : 06 73 50 98 89
www.cabane-pour-deux.fr

44 À la Belle Étoile

Forest du Serre-Romette, 05000 Gap
12 personnes et 12 chevaux
Tél : 04 92 52 37 71
Mail : alabelletoile05@yahoo.fr
www.alabelletoile.com

45 La Ferme d'Émile

Les Forestons, 05500 Poligny
5 personnes et 4 chevaux, parcs à faire, matériel
non fourni
Tél : 06 31 11 47 28

46 La Griotte,

Le Villard, 05500 Le Noyer
15 personnes et 15 chevaux
Tél : 04 92 49 07 01-06 70 73 77 33
Mail : ca-meunier@la-griotte.fr
www.la-griotte.com

47 s'est déplacé à Corps

48 La Sainte Famille

Le Clos, 05800 Le Glaizil
50 personnes et 50 chevaux
Tél : 04 92 50 00 09 - 06 69 40 41 22
Mail : laventure05@hotmail.fr

49 n'existe plus

COMMERCES ALIMENTAIRES

- Ribiers 05300
Panier Sympa, alimentation et pain, place de la Fontaine, tél. 04 92 63 20 47.
Boulangerie , 6 route de Sisteron, tél. 04 92 63 24 48.
- Monétier-Allemont 05110
Alimentation, quartier Notre-Dame, tél. 04 92 66 43 22.
Boulangerie, centre, tél. 04 92 66 40 09.
- La Saulce 05110
Alimentation, avenue de Marseille, tél. 04 92 54 95 53.
Intermarché, avenue de Marseille, tél. 04 92 54 90 68.
- La Freissinouse 05110
Boulangerie-pâtisserie, quartier Saint André, tél. 04 92 57 83 67.
Chalet Jules , pizzas à consommer sur place ou à emporter, quartier Saint-André, tél. 04 92 57 93 81.
Hôtel-restaurant Azur, quartier Saint André, tél. 04 92 57 81 30. Possibilité d'attacher les chevaux
aux arbres dans le parc de l'hôtel, situé sur l'itinéraire.
- Gap 05000
Nombreux commerces en ville.
Bus de ville à proximité du centre équestre de la Luye, Cheval Etape, tél. 06 17 18 31 29.

VÉTÉRINAIRES

- 18 Laragne-Montéglin, Clinique Pasquini P, Teil A, 11 av. Arthur Audibert : 04 92 65 19 65
- 19 Veynes, Drs Baur Florence et Jankowiak Bernard, 10 Av P Sépard : 04 92 58 00 37
- 20 Gap, Dr Finat Christian et Faider Isabelle, La Vigie, 1 Av F. Mitterand : 04 92 53 76 00
- 21 Gap, Clinique Barcq-Romantzoff-Gissinger-Nabet, 22 Avenue Emile Didier 05000 : 04 92 53 72 76
- 22 Gap, Clinique Fauqueux-Maurer, 79 Av Embrun : 04 92 52 63 27
- 23 Gap, Clinique Gaillet G et Folacci O, 12 Bd de la Libération : 04 92 53 79 00

24 Gap, Dr Sionnet Durand Béatrice, 19 rte des Prés : 06 86 62 60 82

25 St Bonnet, Vétérinaires Montois, Widart, Malarmé ZAC du Moulin : 04 92 50 52 55

MARÉCHAUX FERRANTS

12 Monetier Allemont, Christain Berriot, Le Village : 04 92 57 95 21-06 81 51 92 20

13 Roche-des-Arnauds, Franck Deprez, 87 zone art, Iscles : 04 92 57 97 59

14 Manteyer, Roger Deprez, Le clos de Sagne 05400 : 04 92 56 25 03

15 Gap, Sylvain Brunet, Res Treschatel, Les Jouberts : 04 92 21 96 14 -- 06 81 55 58 29

SITES TOURISTIQUES

22 Le Poët, à voir : l'église Saint-Pierre.

> Centre du village à environ 4 km depuis les hébergements du Poët (n° 34 et 34 bis).

23 Upaix, à voir/à faire : l'ancienne demeure seigneuriale, la chapelle des Pénitents 1638, l'église Notre-Dame-de-la-Nativité XIV^e et XVII^e siècle, le porche en arc brisé XIV^e s., la tour médiévale et la table d'orientation.

> Possibilité de visiter Upaix cheval en main ou à partir de l'hébergement n° 35, centre du village à environ 4 km. Possibilité de visite guidée avec l'association « Castrum de Upaysio » (06 07 34 70 48).



Eglise d'Upaix, ©CDTE Hautes-Alpes

24 Ventavon, à voir/à faire : l'église Saint-Laurent de style gothique datée de fin XVII^e et début XVIII^e s., le cadran solaire sur le mur de la mairie, la chapelle Notre-Dame-de-la-Pitié (à côté du cimetière), propriété de la famille Tournu de Ventavon. Le centre du village regorge de bâtis pittoresques. Beau point de vue sur la Durance.

> Possibilité de visiter le village cheval en main, car le mur d'enceinte du côté aval mesure 0,50 m de haut.

> Possibilité de visiter le village cheval en main, car le mur d'enceinte du côté aval mesure 0,50 m de haut.

Pont du Beynon : Napoléon tenta de le détruire en vain et le déclara comme fait d'or. > Pont en contrebas du pont actuel sur la RN85, plus au sud.

25 Monêtier-Allemont, à voir : l'ancien château.

> Le château ne se visite pas.

26 Tallard, à voir/à faire : le château de Tallard XIV^e et XVI^e s. (abrite une chapelle gothique) et le centre historique.

> Possibilité d'y aller à cheval. Attacher les chevaux aux arbres dans le parc du château (voir variante à partir de l'itinéraire). A pied, le château est à 4 km de l'hébergement n° 39.



Château de Tallard, ©CDTE Hautes-Alpes

27 Aigles disposés le long de la RN 85 à l'entrée sud de Gap ainsi qu'à l'entrée nord au départ du col Bayard : ils sont sur votre droite dans le sens sud/nord.

28 Gap, à voir/à faire : le musée départemental (6 avenue Maréchal Foch : art contemporain, photographies, musique, arts plastiques, archéologie, espace ornithologique, expositions temporaires, histoire locale), la grange Eymery (centre historique : expositions d'art contemporain), la chapelle des Pénitents Blancs (construite en 1846, aujourd'hui une salle de concert) et la cathédrale (2 place Saint-Arnoux, à sa construction entre 1866 et 1905, on trouve des vestiges d'un temple païen et de l'église Saint-Démètre des III^e et IV^e s., un ancien aqueduc et le rempart du III^e s. qui encerclait la cité gallo-romaine. Cette cathédrale associe de manière harmonieuse style roman et gothique et marie influence byzantine et art de la polychromie).

> Possibilité d'y aller bus (gratuits) : depuis l'hébergement n° 42, arrêt juste au-dessus des écuries, ligne 6. Pour le Musée : arrêt Ladoucette, pour les autres sites : arrêt Faure du Serre. L'office du tourisme se situe place Jean Marcellin, au cœur du centre-ville.

29 Domaine de Charance : balcon ensoleillé, situé entre 1 000 et 1 852 m., qui s'étend sur 220 ha. Il comprend entre autres un écomusée agricole et le conservatoire botanique alpin (initiation à la botanique, aux propriétés culinaires et médicinales des plantes, découverte des arbres et de nombreuses variétés de roses anciennes).

> Possibilité d'y aller à cheval : au niveau de l'écluse de l'œuf, descendre à droite (indications). Le château et le parc sont à une dizaine de minutes environ. Attacher les chevaux aux arbres près du parking et du bloc sanitaire. En bus : depuis l'hébergement n° 42 : arrêt juste au-dessus des écuries, ligne 7 puis 2 (attention, seulement certains bus s'y rendent). Visites guidées du domaine au : 04 92 53 26 79 et 04 92 53 01 09.

30 Refuge Napoléon au col de Manse (aujourd'hui bar/tabac).

> Possibilité d'y aller à cheval ou à pied depuis l'hébergement n° 44, tournez à gauche en direction du col de Manse (3 km). Le refuge se situe au bord de la route, sur la D13 en direction d'Ancele.

31 Saint-Bonnet-en-Champsaur, Sanctus Bénétus en 1152, les remparts furent détruits en 1700, mais il en reste quelques traces. À voir/à faire : le bourg médiéval, la chapelle des Pétètes (hameau de l'Auberie, elle doit son nom, qui en patois local signifie petites poupées, aux naïves statuettes de pierre qui s'y trouvent (1740-1743)) et la ferme de l'Histoire (hameau de Pizançon, écomusée sur l'histoire du Champsaur et du Valgaudemar).

> A 10 km des hébergements n° 45 et 46, les transports publics effectuent 9 rotations par jour entre Gap et Saint Bonnet.

32 Refuge Napoléon du Noyer (aujourd'hui bar/restaurant rénové).

> A 9 km des hébergements n° 45 et 46 au col du Noyer.

33 Vestiges du château de Lesdiguières : exposition dans le four du village sur l'histoire du château construit en 1580 par François Bonne (1543-1626) qui, désigné en 1576 comme chef des protestants du Champsaur, livre de nombreux



vestiges du château de Lesdiguières, ©CDTE Hautes-Alpes

combats dont la prise de Gap et Grenoble (1590), villes catholiques. Il ordonne beaucoup de travaux dans Grenoble dont le Pont-de-Claix. Il devient Maréchal de France en 1609, duc de Lesdiguières en 1611, connétable de France après sa conversion au catholicisme. En 1600, il construit une nouvelle demeure qui deviendra l'actuel château de Vizille.

> *L'itinéraire passe tout à côté des ruines qui sont dangereuses et il est interdit d'y pénétrer.*

34 Vestiges du château fort de Saint-Firmin.

> *A 11 km de l'hébergement n° 48. Dans Saint Firmin, tourner à gauche en direction de la Broue. Le Fort se trouve sur la gauche, à environ 1 km après la sortie de Saint-Firmin.*



Vestiges du château de Saint-Firmin, ©CRTE de Provence

ISÈRE

63 KM DE CORPS À VIZILLE

LE RELIEF

L'altitude varie de 278 m à 1 141 m. Le dénivelé maximum est de 24 %. La moyenne montagne représente 20 % du parcours.

LA VÉGÉTATION

La Route Napoléon à Cheval, dans l'Isère, traverse deux forêts importantes : la première au sud, de Corps à Quiet-en-Beaumont (10 km), peuplée de feuillus et de conifères et parsemée de quelques clairières ; la deuxième au nord, du lac Mort à Saint-Pierre-de-Mésage (6 km), plantée de feuillus.

Au centre, le plateau Matheysin est couvert de prairies et de cultures. La forêt et les bois représentent 25 % du parcours et la prairie 30 %.

LA RANDONNÉE

La chevauchée se situe entre le Parc du Vercors et le Parc des Ecrins. Après le beau paysage du lac du Sautet, on accède à la forêt, en surplomb du Drac (alt. 800-900 m).

La première difficulté intervient à 8 ou 9 km de Corps, passé le hameau de La Grange : une descente assez forte, supérieure à 17 %, vers la rivière Sezia. La forêt devient de moins en moins présente et on traverse de nombreux hameaux. A 20 km de Corps, dans le « Bois Jeton », on découvre une nouvelle descente, assez rapide, avant Les Chapeaux et la rivière Bonne.

A partir du Haut Roizon, l'itinéraire arrive sur un plateau agricole, à 950 m d'altitude : La Matheysine*. Juste avant La Mure, on aborde une aire de pique-nique avec une table d'orientation et un calvaire où Napoléon mit pied à terre. Le plateau s'élève progressivement pour atteindre 1 050 m à la longitude de Pierre Châtel. Nous chevauchons presque jusqu'à Vizille avec les lacs en contrebas, du côté ouest. Une halte s'impose à la Prairie de la rencontre au bord du lac de Laffrey, haut lieu du face à face entre Napoléon et l'armée du Roi. On peut y admirer la statue de Napoléon à cheval (présence d'anneaux d'attache).

Dans les bois, entre le lac Mort et Saint-Pierre-de-Mésage, on va entamer une descente de 5 km, de 900 m à 300 m avec quelques passages à 20 % de pente.

**La Matheysine contenait dans ses profondeurs de l'antracite de grande qualité, exploité pendant deux siècles de façon artisanale et en 1806, c'est Napoléon qui accorde les premières concessions minières, ce qui conduit à des regroupements et à la création de la Compagnie des Mines de La Mure.*

LA CARTE



HÉBERGEMENTS

50 Camping du lac du Sautet

Les Chenets, 38970 Corps

80 personnes et 15 chevaux

Tél : 04 76 30 00 97

www.campinglacdusautet.fr

50 bis Centre de vacances La Tuile aux loups

Route du Sautet, 38970 Corps

40 personnes et 40 chevaux

Tél : 04 76 30 98 86

Mail : info@latuileauxloups.fr

www.vacances-montagne-alpes.com

51 Camping Le Champ Long (Philippe Doré)

38350 La-Salle-en-Beaumont

6 à 8 chevaux

Tél : 04 76 30 41 81

Mail : champlong38@orange.fr

www.camping-champlong.com

52 n'existe plus

53 Gîte Le Mas (Jean-Pierre Rebreyend)

38220 Cholonge

30 personnes et 30 chevaux

Tél : 04 76 83 90 50

54 Camping au Pré du Lac

38119 Pétichet

Tél : 04 76 83 91 34

Mail : info@aupredulac.eu

55 La Pierre Percée (JC, M Madeleine)

2 route de la Pierre Percée,

38770 La-Motte-d'Aveillans

8 personnes et 8 chevaux

Tél : 04 76 30 69 73

Mail : jc.m4@wanadoo.fr

www.giteisere.fr

56 Association des Pèlerins -

Sanctuaire Notre-Dame-de-la-Salette,

38970 La-Salette-Fallavaux

20 personnes et 10 chevaux

Tél : 04 76 30 32 90

www.lasalette.cef.fr

57 Parking pour vans :

Poney-club de l'Étang (Sovellen Ratel)

Le Grand Plan, 38220 Vizille

Tél : 06 47 43 95 06

COMMERCES ALIMENTAIRES

- Corps 38970
Boulangerie, le village, tél. 04 76 30 02 54.
Boucherie-charcuterie, le village, tél. 04 76 30 00 60.
Camping du Sautet (n° 50) : restaurant, tél. 04 76 30 00 97, possibilité d'attacher les chevaux.
- Pierre Châtel 38119
Au sud du lac, le camping des Cordeliers : alimentation bar-restaurant, tél. 04 76 30 77 53. Une barre d'attache doit être installée prochainement.
- La Mure 38350
Cocci-Market, proche de l'église Notre-Dame, tél. 04 76 81 08 06.
Petit Casino, proche de l'église Notre-Dame, tél. 04 76 81 04 79.
Panier Murois, 5 place Pasteur, tél. 04 76 30 49 96, le plus proche du Calvaire (itinéraire).
Boulangerie-pâtisserie, 1 rue Fossés, tél. 04 76 81 24 10.
Boulangerie-pâtisserie, 16 bis rue des Alpes, tél. 04 76 81 08 07.
Boulangerie-pâtisserie, 5 rue Magdeleine, tél. 04 76 81 13 90.
- Vizilles 38220 : nombreux commerces alimentaires.

VÉTÉRINAIRES

26 La Mure, Simon P H, Roure D, Souchère H : 04 76 30 94 32

27 Vizille, François Tonnelle : 0476682067

28 Vizille, Giuliani, Tonnelle, Jannet (Drs) : 04 76 68 20 67

29 Vif, Giuliani, Tonnelle, Jannet (Drs) : 04 76 72 46 37

30 Le Pont de Claix, Cabinet du Moucherotte : 04 76 98 04 51

31 Meylan, Pene : 06 62 17 49 29

32 St Vincent de Mercuze, Ghilardi F : 06 12 36 10 00

33 Eybens, Jacques H. et T. : 04 76 62 07 17

34 Le Bourg d'Oisans, Payen D, Van Houtte P. : 04 76 80 17 42

MARÉCHAUX FERRANTS

- 15 Chichilianne, Vérant J M : 06 72 89 30 73 jmverant@gmail.com
- 16 La Motte d'Aveillans, Fernandez A : 04 76 81 09 52
- 17 St Pierre de Mésage, Hirczak R : 04 76 68 21 79
- 18 Notre Dame de Mésage, Pierrard G : 06 72 79 82 79
- 19 La Mure, Tom Merle : 06 33 62 38 50

SITES TOURISTIQUES

35 Calvaire de la Mure : ensemble de trois croix situé sur la colline, au nord de La Mure à 930 m d'altitude. Une table d'orientation permet de bien identifier toutes les montagnes alentour. Napoléon y mit pied à terre.

36 La Motte-d'Aveillans, musée de la Mine : créé sous Napoléon, ce site minier, long de 60 km de galeries, produisait un charbon très riche : l'antracite. La visite de la mine nous apprend beaucoup sur le mode de vie des mineurs, les outils et les techniques utilisés au fil du temps.

> Possibilité d'y aller à pied de l'hébergement n°55 (1 km).

37 Sanctuaire de Notre Dame-de-la-Salette : site majestueux en lisière du Parc National des Écrins, les alentours sont riches en faune et flore alpines. Blotti au creux de la montagne, le panorama sur le massif du Dévoluy est exceptionnel.

38 Musée de la Mure : il raconte la vie des habitants qui ont longtemps exercé une double activité : agriculteur, éleveur, mais aussi colporteur, gantier, cloutier puis mineur. Il parle aussi des guerres de religion (Duc de Lesdiguières) et de la Révolution.

> Possibilité d'attacher les chevaux aux arbres de la colline du Calvaire, musée à 500 m.

39 La Pierre percée : arche formée par l'érosion des calcaires triasiques, elle fait partie des sept Merveilles du Dauphiné. Elle est située sur la colline des Creys à 1200 m d'altitude entre Pierre-Châtel et la Motte-d'Aveillans.

40 Laffrey : statue équestre de bronze de Napoléon à la prairie de la rencontre. Depuis son débarquement à Golfe-Juan, c'est le lieu où Napoléon est confronté à une armée royaliste importante et où tout peut basculer. Napoléon s'avance vers la troupe et s'exclame : « S'il en est un parmi vous qui veuille tuer son Empereur, me voilà ! » Beaucoup de soldats ayant servi sous Napoléon, la troupe baisse



La Motte-d'Aveillans : musée de la Mine, ©CRTE Provence



Sanctuaire de Notre-Dame de la Salette, ©CRTE Provence

les armes et la voie est libre vers Paris. La statue de l'Empereur, réalisée en 1868, fut installée au bord du grand lac de Laffrey en 1929.

41 Château de Vizille et musée de la Révolution française : transféré par l'état au département de l'Isère, il y a presque 40 ans, le château présidentiel de la 3^e et de la 4^e République est devenu, pour les citoyens, un lieu de rencontre, de culture et de détente par la beauté de son parc dont la partie paysagée est labellisée : « Jardin remarquable ».

> Possibilité d'attacher les chevaux à l'hébergement n° 57 pour effectuer la visite.

42 Plaque commémorative à Grenoble.



La Pierre Percée, ©CRTE Provence



Laffrey : statue de Napoléon, ©CRTE Provence



Le château de Vizille, ©CRTE Provence