

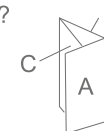
# Circuit VTT du Mont Aigu

Proposé par :  
**Fontainebleau Tourisme**  
"Ce PDF a été généré à partir de Cirkwi, la  
plateforme de partage d'activités touristiques  
qui vous fait voyager"

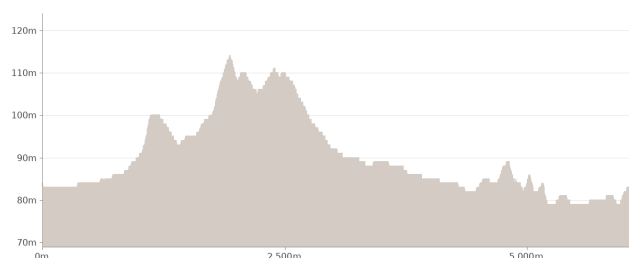
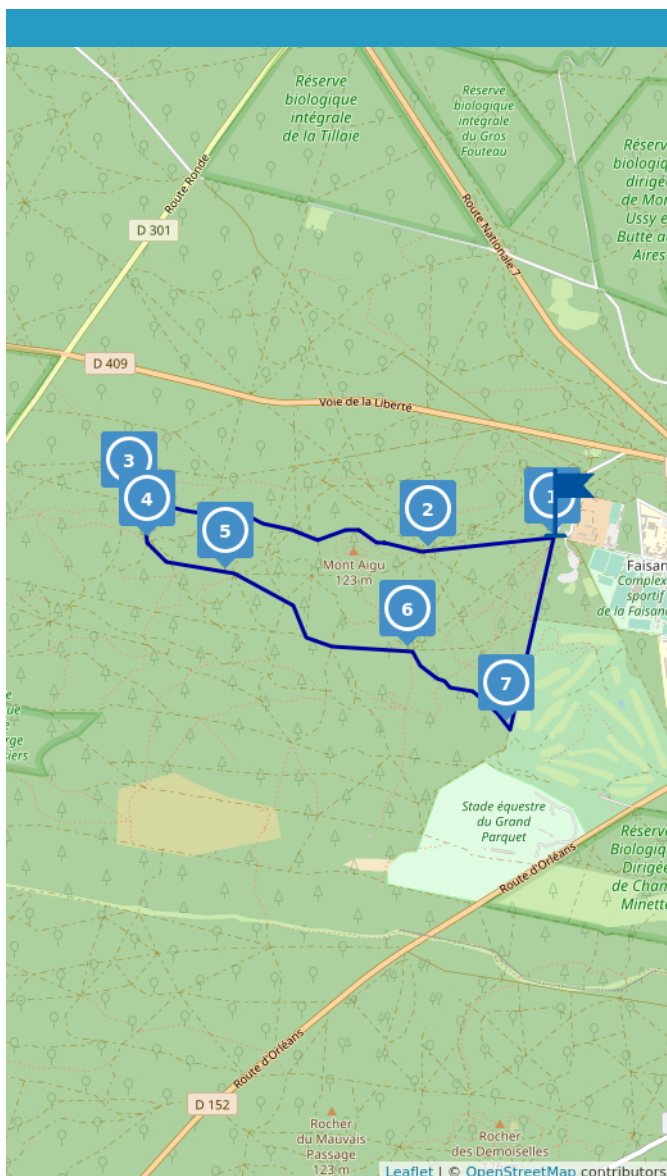
[www.cirkwi.com/circuit/271036](http://www.cirkwi.com/circuit/271036)



Comment plier ?



Ce circuit est composé de  
**7 infos parcours**



6.00 km

1h30

maxi 114 m

mini 79 m

122 m

80 m

Fontainebleau Tourisme publie ce circuit afin de vous faire découvrir des rochers étonnants, de belles ouvertures sur la forêt, et pour les plus vaillants, quelques pentes à graver sur les allées.

Le circuit commence au parking de la faisanderie au carrefour du coq. Afin de respecter la charte des activités touristiques en forêt de Fontainebleau, les cyclistes doivent rester sur les chemins de plus de 2.50 mètres de large, en empruntant uniquement les tronçons balisés à leur intention et en ne pénétrant jamais dans les parcelles.

Jusqu'au carrefour en étoile, on avance sur une allée de pins. Suivez bien le fléchage VTT en arrivant au carrefour en étoile. Après celui-ci vous continuerez sur des chemins plus étroits. Sur le parcours vous allez rencontrer des arbres morts. Ce n'est pas parce qu'un arbre meurt que la vie est déserte. Bien au contraire... Un arbre mort sert d'habitat et de nourriture à de nombreuses espèces animales et végétales dont certaines sont essentielles au processus de décomposition et d'humification de l'arbre et des branches tombées à terre. Indispensable à la vie de ces espèces, l'arbre mort favorise le maintien de la biodiversité.

La chasse à courre est à l'origine de nombreuses routes forestières qui quadrillent la forêt, ainsi que des carrefours "en étoile" que l'on trouve à Fontainebleau. C'est pourquoi, sur le chemin du retour, vous croiserez un mirador de chasse. Ces points surélevés sont utilisés par les chasseurs pour avoir une vue plongeante sur la zone de chasse.

Information sur le nom de Mont Aigu :  
D'après Alexis Durand, Jean de Montaigu, grand trésorier du roi Charles VI, fit ouvrir une route en forêt pour contourner un mont. Cette colline prit alors le nom de Montaigu. En 1832, le sentier en hélice autour du Mont-Aigu, était le seul sentier d'agrément de la forêt qui se parcourait à pied.

Pour les cyclistes.  
Prudence car des promeneurs à pied peuvent aussi emprunter le circuit  
En boucle  
Longueur: 6 km  
Durée: 1 h 30 environ  
Balisage VTT orange  
Difficultés particulières: terrain sableux sur certains tronçons

Point de départ  
Parking de la Faisanderie

Cet itinéraire vous est fourni à titre indicatif. Cirkwi ne certifie pas la fiabilité des informations contenues dans les textes, cartes ou photos de cet itinéraire. Retrouvez plus d'infos sur [www.cirkwi.com](http://www.cirkwi.com)



Mise à jour le 22/06/21 par Fontainebleau Tourisme et généré par [www.cirkwi.com](http://www.cirkwi.com)

77300 Fontainebleau

Carte correspondante  
IGN Top25 n° 24170T

S'y rendre

Depuis Fontainebleau

Au carrefour de la Libération ou de la Fourche, prendre la D409 direction Milly-la-Forêt 250 mètres plus loin, tourner à gauche. Attention ! Pour cela emprunter le décrochement sur le bord droit de la route qui va Vous permettre, en marquant un stop, de traverser la route en toute sécurité

Emprunter la route forestière jusqu'au parking.

Cet itinéraire a été élaboré par l'ONF et les AFF.

Pour découvrir d'autres itinéraires, pensez aussi à l'application balade branchée.

----

Cet été, il est bon de se rappeler des gestes simples et importants pour protéger la forêt.  
Le feu :

- Rester très vigilant sur les départs de feu : en aucune occasion allumer un feu, ni utiliser de barbecue.
- Veiller à bien éteindre sa cigarette (le mieux est de ne pas la laisser en forêt). D'apparence éteint, la majorité des incendies en forêt se déclare pour ces raisons et parfois postérieurement à la présence des visiteurs.

La sécurité :

- Les routes forestières doivent rester accessibles pour les secours et pompiers, ne pas se garer devant les barrières qui sont destinés à signifier ce point.
- Camper uniquement dans les lieux autorisés et aménagés (aire de bivouacs). Le camping en pleine forêt comporte des risques la nuit en lien avec l'environnement.

La propreté en forêt :

- Prévoir de prendre un sac pour ses déchets avant les randos et balades.
- Il n'y a pas de poubelles en forêt et c'est donc important que chacun puisse faire l'effort de la préserver.

**Contact** : Téléphone : 01 60 74 99 99 06 86 79 42 45 Email : [info@fontainebleau-tourisme.com](mailto:info@fontainebleau-tourisme.com) Site web : <http://www.fontainebleau-tourisme.com/>

**Période d'ouverture** : Toute l'année.

1

### Route du Coq77300 FONTAINEBLEAU

## Information 1

Au parking, vous vous trouvez à côté du Carrefour du Coq. Empruntez la route située entre la Route du Coq et la Route du Levraut. Continuez toujours tout droit jusqu'au Carrefour du Mont Fessas.

2

### Route du Mont Aigu77300 FONTAINEBLEAU

## Information 2

Au Carrefour du Mont Fessas, empruntez la route de l'Ermitage (sixième sortie à droite). Poursuivez sur cette route en suivant le balisage jusqu'à l'intersection avec la Route Jean et la Route Paul Delorme.

3

### Route de l'Ermitage77300 FONTAINEBLEAU

## Information 3

A l'intersection, prenez la première à gauche (vous effectuez presque un demi-tour). Continuez jusqu'à la prochaine intersection où vous devrez prendre en face sur la Route des Oiseaux de Proie.

4

### Route du Mont Aigu77300 FONTAINEBLEAU

## Information 4

Au carrefour, prenez la deuxième sortie à gauche et empruntez la Route du Mont Aigu. Poursuivez sur cette route en suivant le balisage jusqu'à atteindre le Carrefour de la Franchière.

5

### Route du Cèdre77300 FONTAINEBLEAU

## Information 5

Au Carrefour de la Franchière, prenez la troisième sortie à droite, route Débucher. Au Carrefour suivant continuez tout droit sur cette même route. Au deuxième carrefour, prenez à gauche sur Route des Gorges de Franchard. Poursuivez sur cette route jusqu'à rejoindre le Carrefour de l'Ermerillon.

6

### Route des Gorges de Franchard77300 FONTAINEBLEAU

## Information 6

Au Carrefour de l'Ermerillon, prenez la deuxième à droite sur Route du Troillage. A la prochaine intersection, poursuivez tout droit sur cette route.

7

Route du Treillage 77300 FONTAINEBLEAU

## Information 7

A l'intersection, prenez à gauche sur la Route Léonard de Vinci. Continuez tout droit en longeant le Golf de Fontainebleau jusqu'à rejoindre le point de départ.

