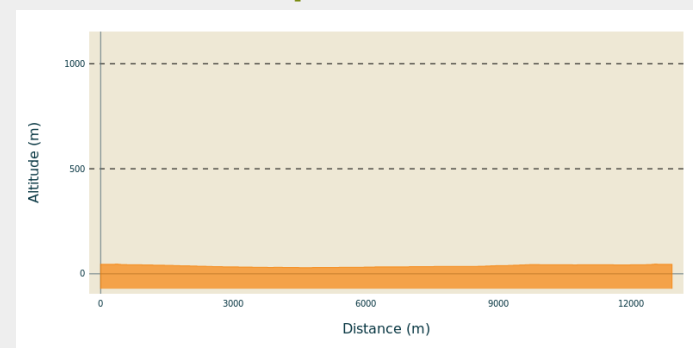


Itinéraire

Départ : Monteux - Gare
Arrivée : Monteux - Gare
Communes : 1. MONTEUX

Profil altimétrique



Depuis le Parking de la Gare, tourner à droite en direction du Centre ville.
Place de la Glacière, emprunter la porte Neuve et tourner à droite pour suivre la rue Gaston Gonnet.
Contourner l'église de Notre Dame de Nazareth, en tournant à gauche, rue de la République.
Traverser la place de la République et emprunter la rue Porte Magalon. (Zone Piétonne - circuler pied à terre ou au pas si besoin).

1. Franchir le Bld Trewey et prendre en face, le bld d'Althen les Paluds. Au premier rond point suivre tout droit, sur le chemin de la Plaine.
Au second rond point prendre à droite puis 1ère à droite, chemin des Grands Bravoux.

Traverser le chemin de la Sorguette et longer l'accès pompier, qui suit un côté du Parc Spirou.

2. Tourner à gauche puis à droite, pour arriver sur l'Avenue Vallis Clausa.
Poursuivre sur les pistes cyclables sur les contres allées et trottoirs et prendre à gauche derrière la butte du Lac. (possibilité de faire un tour de Lac à vélo).
Derrière la butte suivre le chemin de Beauregard. (route étroite prudence)

3. Tourner à droite sur le chemin de la Sorgue.

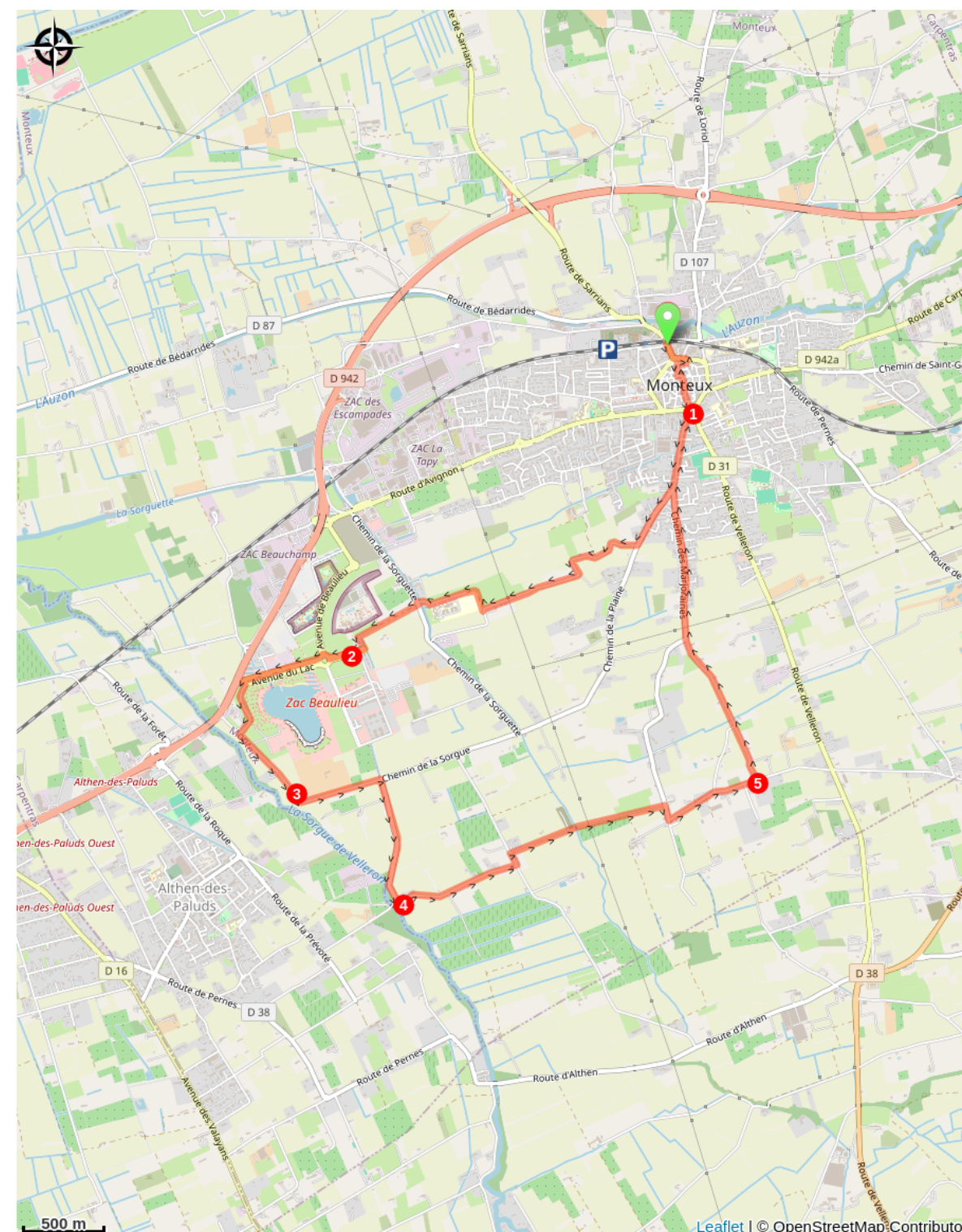
4. Au pont Naquet (possibilité de pause), ne pas franchir la Sorgue, et poursuivre vers la gauche, chemin du Pont Naquet.

Tourner ensuite à gauche chemin de Grandreau puis à droite, chemin des pourpiasses.

Tourner ensuite à droite chemin des Marjoraines, puis à gauche, chemin de la Perrine.

5. A l'intersection du chemin des Platanes, prendre à gauche, pour rentrer vers Monteux.

Sur votre chemin...





⚠️ Recommandations

Vigilance nécessaire entre le Pont Naquet et le retour vers le centre ville de Monteux. (route étroite). Ralentir ou s'arrêter lorsque l'on croise une voiture.

Comment venir ?

Transports

[Gare TER de Monteux - Ligne Avignon - Carpentras](#)

Ligne de bus Réseau Zou 905 Avignon - Carpentras - via Monteux.

Voir mon trajet Zou : <https://services-zou.maregionsud.fr/fr/>

Parking conseillé

Parking de la Gare.

Source

APIDAE

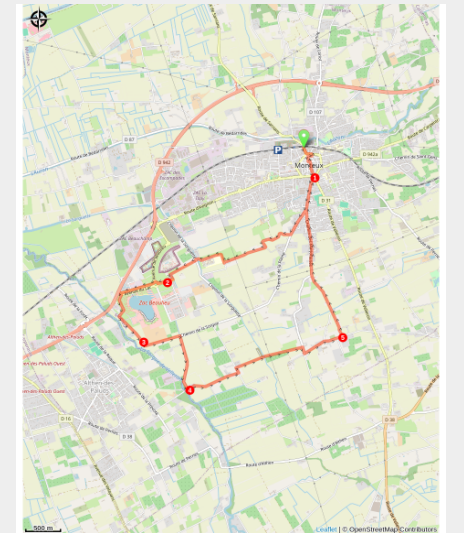
<http://www.apidae.fr>

Variante - boucle 42 - autour du Lac de Monteux

la plaine Comtadine - MONTEUX



(Alain Hocquel)



- Une petite boucle à faire en famille (avec enfants de 10 à 14 ans s'ils montent leurs monture eux même.).
- Parcours en voie partagée.
- Parcours peu ombragé, mais permettant des pauses variées, au bord du Lac (ou dans l'un des parcs d'attractions), au Pont Naquet, en bordure des Sorgues, ou dans le coeur du centre ville de Monteux, à la découverte de son parcours des arts : de majestueux trompe-l'oeil recouvrant plusieurs façades de la ville, et rendant cette traversée, ludique et insolite, idéale avec des enfants.

Infos pratiques

Pratique : Vélo

Durée : 1 h 30

Longueur : 12.9 km

Dénivelé positif : 22 m

Difficulté : Très facile

Type : Boucle