

ATTITUDE PENDANT LA RANDONNÉE

© Tristan Zilberman

Pour bien préparer sa randonnée, consultez la météo et se renseigner sur les particularités du site.



Empruntez les sentiers balisés pour votre sécurité. Tenez votre chien en laisse.



Les forêts traversées sont gérées et entretenues. Respectez le travail des forestiers.



Respectez les propriétés privées et le bétail. Pensez à bien refermer les barrières des parcs après votre passage.



Préservez la nature : emportez vos déchets, même les épluchures de fruits, parfois longues à se dégrader.



N'allumez pas de feux.



Ne cueillez pas les fruits, produits du travail des agriculteurs. Ne traversez pas les champs, même s'ils ne paraissent pas cultivés.

112



En cas d'incident, contacter le 112

Besoin d'infos ?

RESTAURANT, HÉBERGEMENT, ...



Rendez-vous à l'Office de Tourisme :

Le Teil • Alba-la-Romaine • Cruas

Ou sur notre site internet :

www.sud-ardeche-tourisme.com

AUX ALENTOURS

Saint-Vincent-de-Barrès

Parcourir le Village de caractère de Saint-Vincent-de-Barrès, avec ses ruelles étroites et sinueuses, c'est faire un bond dans le temps de plusieurs siècles pour remonter à l'époque médiévale.

VIRÉE MÉDIÉVALE



© Tristan Zilberman



© Tristan Zilberman

Rochemaure CHÂTEAU DE ROCHEMAURE



© Tristan Zilberman

Dominant la vallée du Rhône du haut de son neck, le château de Rochemaure, sans doute construit entre les 11^e - 12^e siècles, n'a pas encore livré tous ses secrets. Son charmant bourg fortifié offre une vue à 360° sur le fleuve Rhône et la vallée.

Visites guidées organisées sur Juillet et Août.

La Communauté de communes Ardèche Rhône Coiron entretient ces sentiers. Si vous constatez des problèmes, vous pouvez les signaler à contact@sudardecheturisme.com ou auprès des sentinelles des sports nature sentinelles.sportsdenature.fr

Topo guide réalisé par l'Office de Tourisme Porte Sud Ardèche, porté par la Communauté de communes Ardèche Rhône Coiron.



SURICATE
TOURISME DES SPORTS DE NATURE




ARDÈCHE
RHÔNE
COIRON
COMMUNAUTÉ DE COMMUNES

ROCHEMAURE PR 13


Côté Flore



En montant jusqu'aux crêtes, cette randonnée vous offrira de magnifiques vues sur la Vallée du Rhône. Vous traversez la Forêt Domaniale du Barrès sur un chemin bordé de cèdres.



© Tristan Zilberman



© Tristan Zilberman

Informations Pratiques



Moyen



3 h 30



8.84 km



Rochemaure
Massif Central



352 m



355 m



435 m



120 m



POINTS DE PASSAGE

Coordonnées GPS

DÉPART - HAMEAU DU HAUT LES CROZES

N 44.575511° / E 4.688619°
alt. 155m - km 0

1 - FOUCHOLLE

N 44.575713° / E 4.679836°
alt. 140m - km 0.93

2 - BEYLON

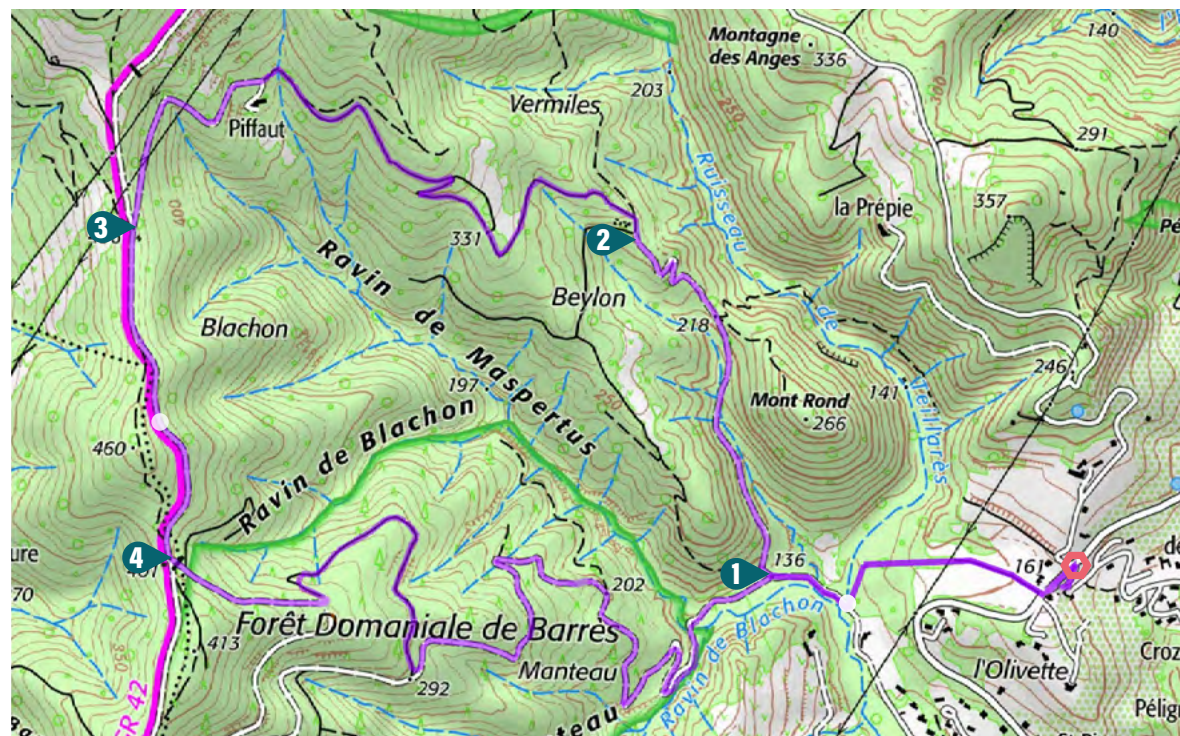
N 44.58266° / E 4.675953°
alt. 251m - km 1.92

3 - PIFFAUT

N 44.582882° / E 4.661137°
alt. 428m - km 4

4 - BLACHON

N 44.576086° / E 4.662227°
alt. 397m - km 4.81



Données issues du SCAN 25 © IGN - 2022 - Autorisation de reproduction n° 5022-007

📍 Parking du hameau du Haut les Crozes.

DÉPART

Du parking, rejoindre la bifurcation au niveau du Chemin de la Blache et virer à gauche, Chemin de l'Olivette. Prendre le chemin à droite après la dernière maison. Poursuivre entre les champs puis dans la forêt. Descendre jusqu'à la rivière Le Chambeyrol. À la croisée d'un chemin plus large, prendre à droite et traverser le gué.

1 - FOUCHOLLE

Suivre

BEYLON

À la patte d'oie, suivre, à droite, le chemin large qui monte jusqu'au prochain embranchement. Tout en montant, le Mont Rond est sur votre droite. A un carrefour (cote 218), continuer en face sur le Chemin de Piffaut.

2 - BEYLON

Suivre

AUBIGNAS

A la fourche, choisir le chemin de droite, le mieux marqué, et contourner par la droite des vestiges de bâtiments. Monter, demeurer sur le chemin principal jusqu'au hameau de Piffaut et ignorer les départs sur les côtés.

Laisser le hameau de Piffaut sur la gauche et prendre à droite le chemin qui monte vers des pylônes. Passer deux fois sous une ligne à haute tension et atteindre un embranchement.

3 - PIFAUT

Suivre

LA BLACHE

Prendre à gauche (Sud) le PR et suivre la ligne de crête jusqu'à la prochaine bifurcation.

4 - BLACHON

Suivre

LA BLACHE

Obliquer à gauche pour rentrer dans la forêt domaniale. Quand le chemin vire à droite, prendre un sentier sur la gauche. Effectuer une large boucle dans le sens horaire et aboutir à un croisement en T.

Suivre le large chemin à gauche. Descendre en demeurant sur le chemin principal et ignorer quelques départs sur les côtés. Observer de nombreux cèdres introduits il y a quelques dizaines d'années en raison de leur excellente adaptation au sol et à la sécheresse estivale. Après plusieurs lacets, rejoindre un croisement emprunté à l'aller.

BALISAGE SUR LE TERRAIN PR :

Bonne direction



Tournez à gauche



Mauvaise direction



Tournez à droite

