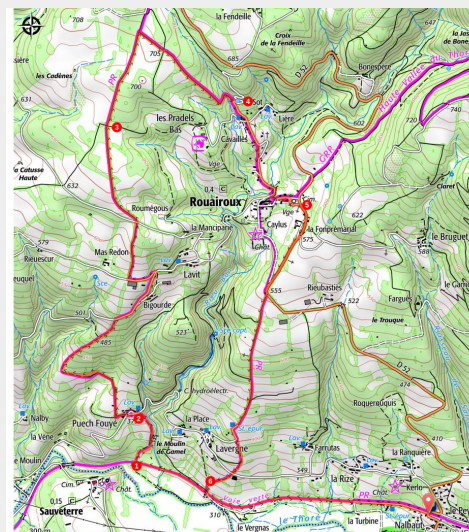


Le sentier des Hautes Futaies

Département Tarn - Rouairoux



Le sentier des Hautes Futaies (©OTTMN)



Les richesses insoupçonnées d'un village paisible

Ce parcours très varié et très plaisant permet de mieux cerner l'identité de la commune de Rouairoux : un paysage vallonné, des champs, des plantations de résineux bordées encore de châtaigniers, de beaux alignements de hêtres, des potagers familiaux limités par des murs de pierres, de petits vergers de pommiers, de nombreux ruisselets qui coulent sur les pentes, des hameaux ruraux et coquets, des corps de fermes perdus pour l'agriculture mais qui retrouvent une seconde vie en accueillant les citadins. Et surtout, loin de la route trépidante qui s'étire au fond de la vallée...le calme, la tranquillité d'un milieu paisible.

Infos pratiques

Pratique : Randonnée

Durée : 4 h

Longueur : 12.2 km

Dénivelé positif : 471 m

Difficulté : Intermédiaire

Type : Boucle

Thèmes : Point de vue

Itinéraire

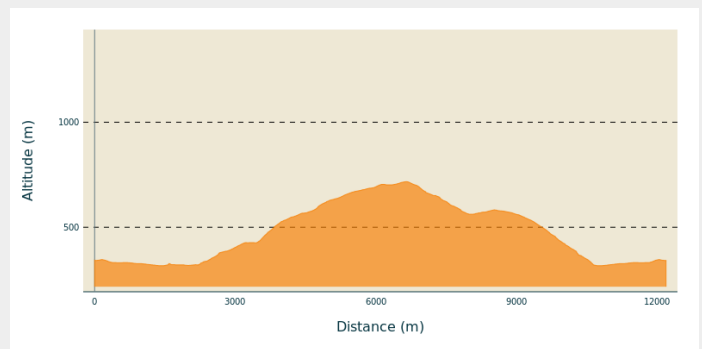
Départ : Parking de l'ancienne gare, Rouairoux

Arrivée : Même lieu que le départ

Balisage :  GRP  PR

Communes : 1. Rouairoux

Profil altimétrique

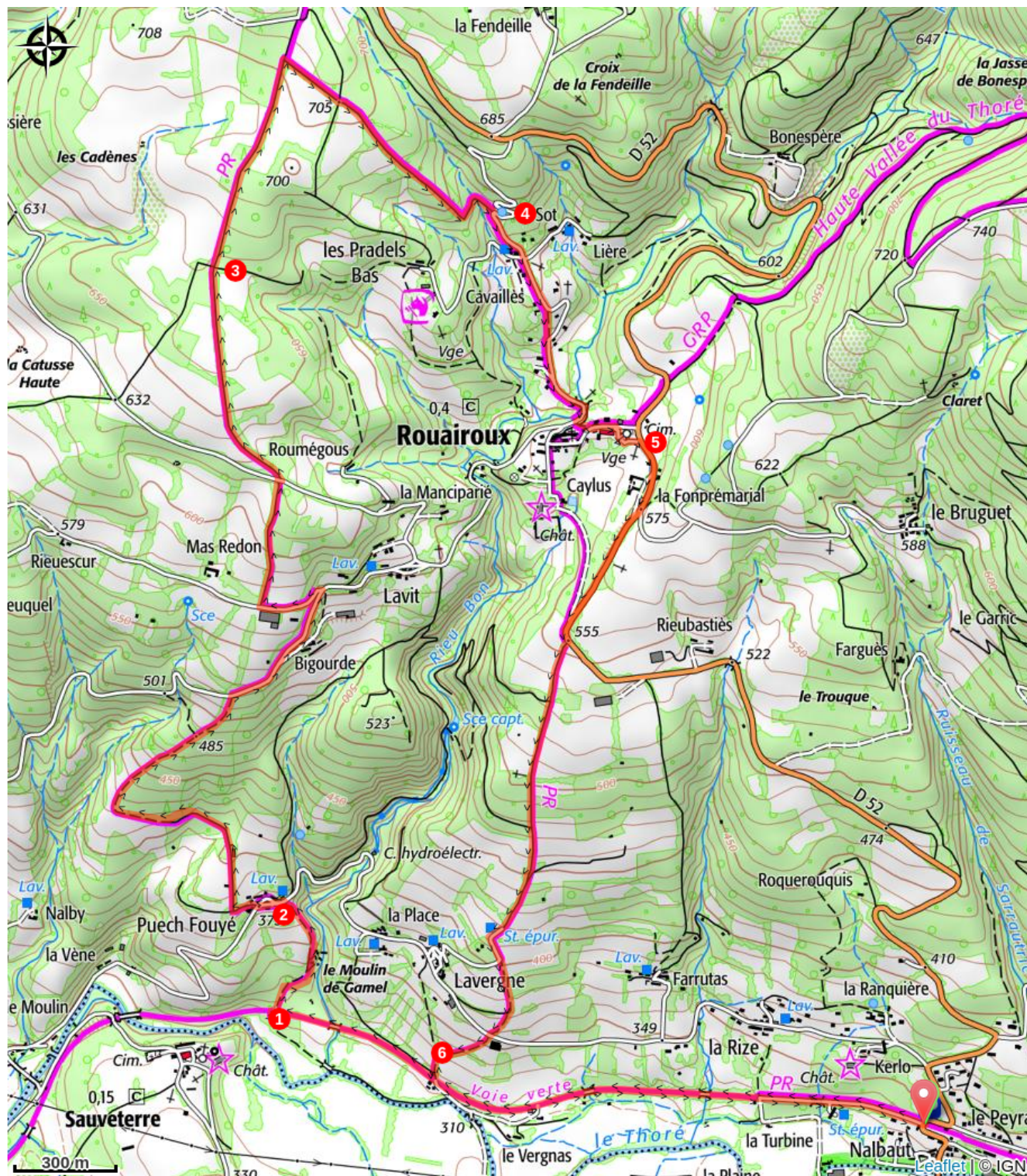


Altitude min 317 m Altitude max 717 m

Départ : Du parking, emprunter la voie verte dans la direction ouest. Poursuivre sur 2 km, dépasser 3 maisonnettes sur la gauche puis passer sous le pont.

1. Tout de suite après, tourner à gauche et grimper le petit talus pour passer sur le pont. Monter dans le bois, poursuivre sur le chemin herbeux. Sur la droite en contrebas : les ruines du Moulin de Gamel. Monter tout droit.
2. A Puech Fouyé, devant le lavoir, prendre à gauche. Passer les maisons, quitter le goudron et prendre le chemin à droite bordé de pierres et de houx. Devant la clôture, tourner à droite, montée raide sur 1km. Rejoindre le goudron, poursuivre à droite sur 600m et au carrefour, tourner en épingle à gauche direction Mas Redon. Passer le calvaire et 150m après tourner à droite sur le chemin bordé de houx. Au carrefour, continuer tout droit.
3. A l'intersection des chemins, aller tout droit. Le chemin monte en pente douce. Marcher sur 700m. A l'intersection, prendre à droite. Aménagement pour le passage du bétail. Descendre en pente douce entre pierre levée, sauter le ruisseau et rejoindre la route goudronnée.
4. A la route, descendre à droite et continuer tout droit. Passer le lieu-dit Cavailles. Passer le pont du ruisseau puis, 25m après, monter au bourg par une petite sente bétonnée en épingle à gauche. En haut de ce chemin, tourner à gauche. Après la mairie, tourner à droite et rejoindre la D52.
5. Descendre la D52, tourner à droite dans le virage sur une piste. 100m après, prendre de nouveau à droite sur le chemin empierré. Descendre ce chemin, passer à proximité de la station d'eau. 100m après, dans le virage, descendre tout droit sur le layon de terre passant en bordure de champ. Au croisement des chemins, descendre à gauche. Traverser la petite route et continuer tout droit.
6. Devant la maisonnette 40 sur la voie verte, tourner à gauche et rejoindre le point de départ.

Sur votre chemin...



Toutes les infos pratiques



Labellisé FFRandonnée® Tarn

Cet itinéraire est labellisé FFRandonnée®. Il fait partie du réseau tarnais de chemins validé et reconnu par la Fédération Française de la Randonnée et les partenaires du Tarn comme de qualité supérieure.

PDESI / PDIPR

Site ou itinéraire inscrit au PDESI et/ou PDIPR.

Comment venir ?

Transports

Ligne LIO 762 Castres / Saint Pons de Thomières

Accès routier

Sur la D612 à Lacabarède, prendre la direction d'Anglès/Rouairoux et se garer sur le parking de l'ancienne gare sur la droite après les lacets.

Parking conseillé

Parking de la voie verte (ancienne gare)

Lieux de renseignement

Office de tourisme Thoré Montagne Noire

13 avenue de la Ribaute, 81240 Albine

Tel : 0563376970

<http://www.tourisme-thoremontagnenoire.fr>