

# Tour du barrage de Plan d'Aval

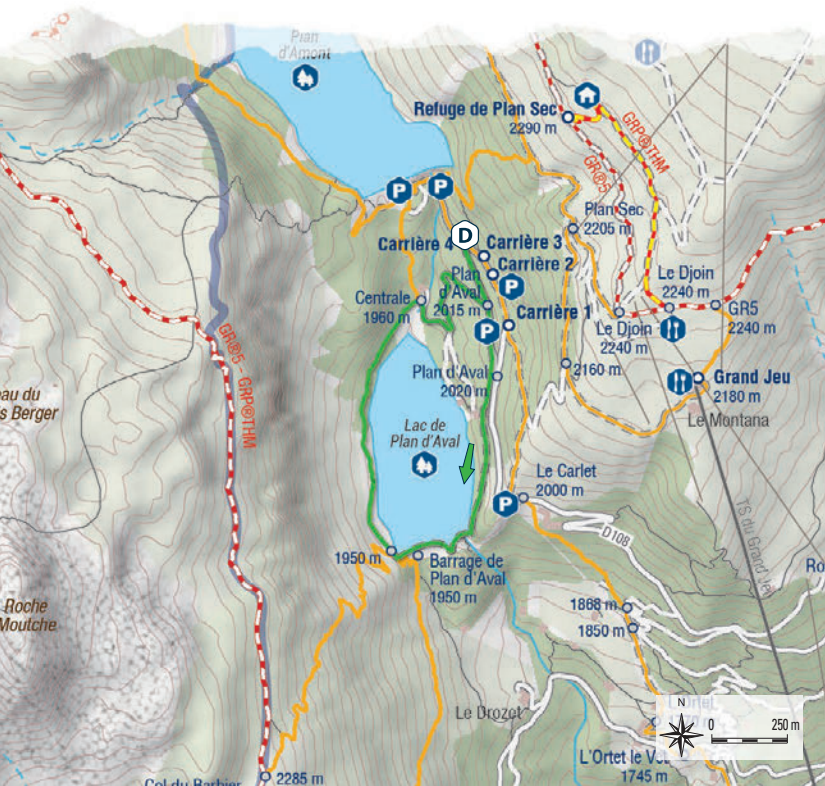



## Accès au départ

Aussois, Plan d'Aval, Parking Carrière 4.  
Depuis Aussois, RD108 jusqu'au parking  
situé au-dessus du lac de Plan d'Aval.



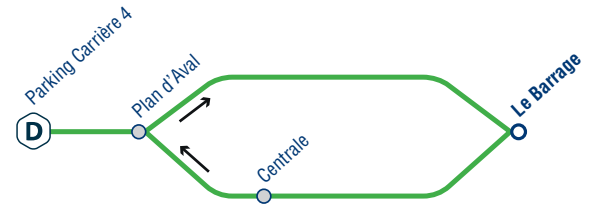
Scannez  
et suivez  
le parcours  
avec votre  
appli préférée



## Histoire d'hydroélectricité locale



Du haut de ses 34 mètres, le plus accessible des deux barrages d'Aussois vous attend pour un instant suspendu au-dessus de la vallée. Grâce à cette visite inhabituelle traversez le barrage et devenez fins connaisseurs de l'histoire de l'hydroélectricité locale.



## Au fil de la balade

Marquée par l'empreinte humaine, cette retenue d'eau vous offre une visite grandeur nature du patrimoine industriel local. Découvrez à votre rythme la vie des barrages d'altitude.

Et si vous cherchez bien dans le ciel, quelques chocards à bec jaune très agiles s'amuse souvent au-dessus du lac. Nos amis les choucas ne s'y trompent pas... Rien de tel pour eux qu'un bal aérien entre la Dent Parrachée, le Râteau d'Aussois pour vous observer comme des curieux.

Après votre balade, profitez de l'exposition plein sud pour une pause panoramique surplombant le village d'Aussois.

Et comme une cerise sur le gâteau, vous repartirez incollables sur le patrimoine scientifique et industriel de Haute Maurienne Vanoise. L'hydroélectricité n'aura plus de secrets pour vous.

## La saviez-vous ?

Difficile d'imaginer que les lacs d'Aussois et du Mont-Cenis communiquent entre eux par un ensemble de conduites forcées creusées profondément sous terre !

À quoi sert donc cette ingéniosité en Haute Maurienne Vanoise ?

Pour tout comprendre sur la force hydraulique insoupçonnée, retrouvez la fiche pÔp ! dans les Offices de tourisme.