



## – Des loisirs pour tous

Promeneur, randonneur, Vttiste ou cavalier, la forêt de Saoû est maillée de sentiers et d'itinéraires balisés où vous pouvez pratiquer votre loisir préféré en toute sécurité. Beaucoup d'itinéraires font l'objet de publications pour vous guider : les *Bons plans à pied* (6 itinéraires de balades pour tous les niveaux), un topo-guide avec fiches spécialement adaptées à la randonnée VTT, un jeu de découverte du bas du site. Sur les terrasses de l'auberge des Dauphins, une exposition retrace l'histoire et la géologie du site et de ce bâtiment étonnant.

## – Pour votre sécurité

Lors de vos randonnées, partez toujours avec une carte (IGN Top 25- 3138 OT) ou un topo-guide et tenez compte des consignes de prudence. Le balisage des itinéraires départementaux est constitué de poteaux directionnels qui vont de carrefour en carrefour. En restant sur les itinéraires balisés, vous respectez la faune et la flore sauvages.

L'eau n'est pas toujours potable : pensez à en prévoir suffisamment. Ennemis de la forêt, les feux et barbecues ne sont pas autorisés, hormis dans les abris pour randonneurs des Princes et des Girards.

En dehors des accès routiers autorisés, le site est réservé aux activités non motorisées.

– Bureau des éco-gardes  
de la forêt de Saoû ..... 04 75 76 00 09

– Office de tourisme du Val de Drôme  
Bureau de Saoû ..... 04 75 63 10 88  
[www.valleedeladrome-tourisme.com](http://www.valleedeladrome-tourisme.com)

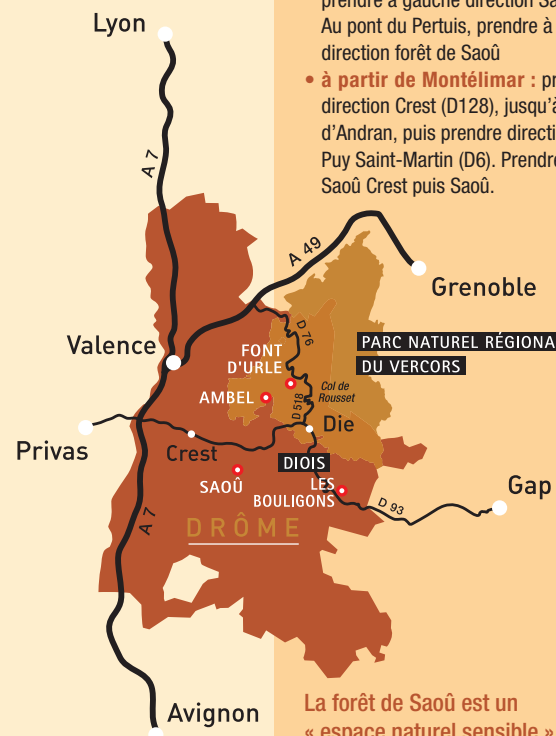


– L A  
D R O  
M E –

## SERVICE ESPACES NATURELS SENSIBLES

Hôtel du Département  
Avenue du Président Herriot  
26026 Valence cedex 9

04 75 79 27 21  
[espacesnaturels@ladrome.fr](mailto:espacesnaturels@ladrome.fr)  
[www.ladrome.fr](http://www.ladrome.fr)



### Accès à Saoû

- à partir de Crest : prendre direction Montélimar (D104). Au rond-point, suivre Montélimar, puis au feu prendre à droite (D538) direction Saoû. Après Saoû, prendre direction forêt de Saoû (D136)
- à partir de Die : direction Crest (D93 puis D164). Au rond-point d'Aouste-sur-Sye, prendre à gauche direction Saoû (D70). Au pont du Pertuis, prendre à gauche direction forêt de Saoû
- à partir de Montélimar : prendre direction Crest (D128), jusqu'à Cléon d'Andran, puis prendre direction Puy Saint-Martin (D6). Prendre direction Saoû Crest puis Saoû.


La forêt de Saoû est un « espace naturel sensible » (ENS), propriété départementale gérée par le Département de la Drôme au titre de sa politique de l'environnement.

D'autres espaces naturels sensibles départementaux méritent aussi votre visite :

- marais des Boulignons (Beaurières)
- plateau d'Ambel (Ombrière)
- alpage de Font d'Urle (Bouvante)
- parc départemental de Lorient (Montéléger)
- montagne du Sapey (Aucelon)

# - LES ESPACES NATURELS SENSIBLES DU DÉPARTEMENT

## LA FORÊT DE SAOÛ



Département de la Drôme - Photos : Claire Matras, Francis Rey - Cartographie : Françoise Ayme-Martin/Vincent Vandeweeghe - Juin 2013 - Imprimé par le service reprographie

– L A  
D R O  
M E –

LE DÉPARTEMENT





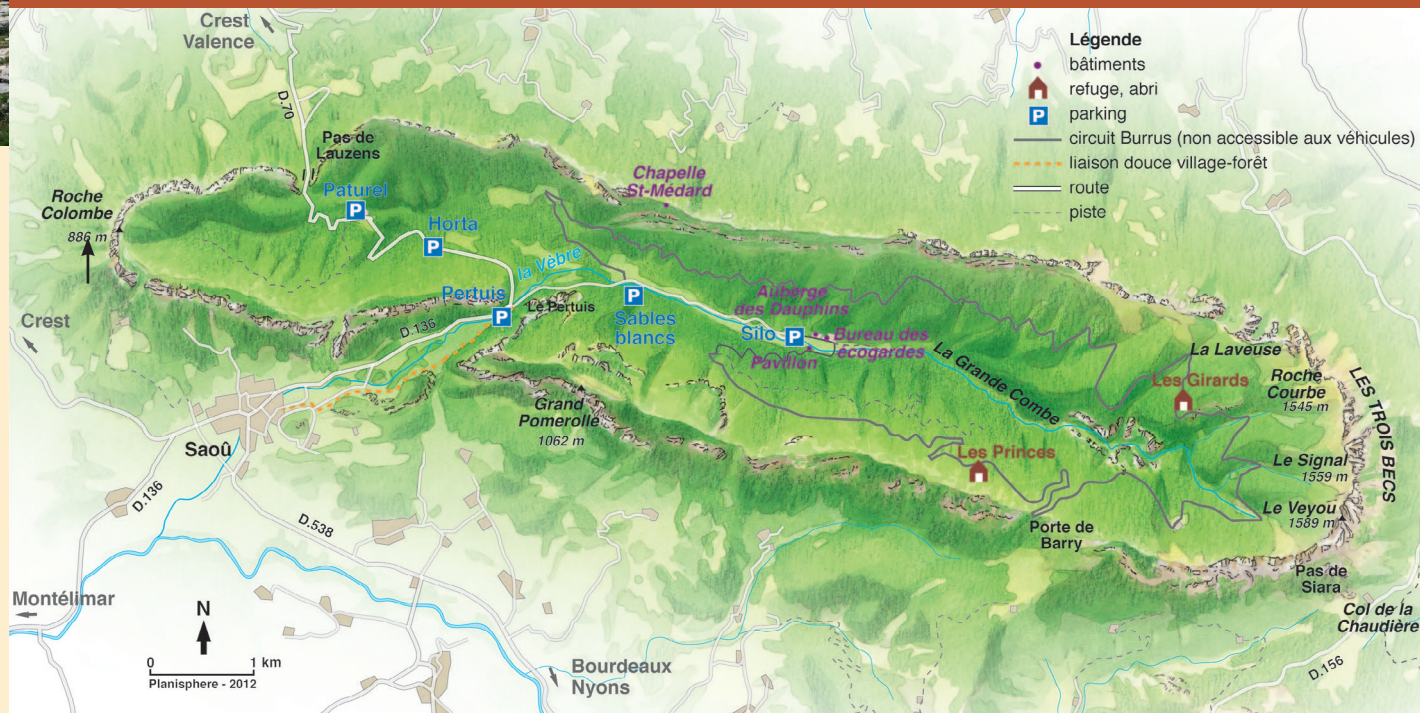
# – PATRIMOINE REMARQUABLE

## - BIENVENUE EN FORÊT

Aux portes du village de Saoû, commence le monde d'une des plus belles forêts drômoises. Ceinturé d'une véritable muraille de calcaire, ce massif s'étend sur **2 500 hectares** et abrite une biodiversité exceptionnelle.

Véritable joyau naturel de la vallée, la forêt prend de la hauteur par le sentier, jusqu'au point culminant (1 589 m) des célèbres **Trois Becs : le Veyou, le Signal et Rochecourbe**. Bien connu des promeneurs, leur profil acéré constitue un repère visible et identifiable de très loin. La forêt de Saoû est aussi réputée pour être **le plus beau synclinal perché d'Europe**. Un phénomène qui, régulièrement, attire sur place géologues, géographes et autres spécialistes.

La forêt de Saoû est intimement liée à l'histoire des habitants des environs. Elle a changé plusieurs fois de propriétaire. Le plus célèbre d'entre eux est **Maurice Burrus** qui, de 1924 à la Seconde Guerre mondiale, aménagea la forêt et planta de nombreuses essences d'arbres du monde entier. On lui doit aussi la construction de **l'auberge des Dauphins**, inspirée du petit Trianon, que l'on peut toujours voir au cœur de la forêt. L'auberge sera prochainement réhabilitée en « maison de site » pour comprendre, à travers l'histoire de la forêt, les rapports qu'entretiennent l'homme et la nature.



Depuis 2003, la forêt de Saoû est propriété du Département de la Drôme, qui la gère en tant qu'**espace naturel sensible (ENS)**. Son objectif : préserver durablement ce patrimoine remarquable tout en améliorant les conditions d'ouverture et d'accès du site au public.

Vous croiserez des **éco-gardes**, agents assermentés du Département, chargés de l'entretien et de la surveillance du site. Ils sont là pour vous accueillir, vous informer, répondre à vos questions et veiller à votre sécurité. Des agents de l'Office national des forêts (ONF) sont présents pour la gestion forestière du site.

La diversité exceptionnelle des milieux naturels et des espèces végétales et animales est due à la fermeture quasi-parfaite du synclinal derrière ses murailles, ainsi qu'à la différence d'exposition des versants (2 adrets, 2 ubacs). Avec un peu de chance, de patience et de silence, vous surprendrez peut-être des marmottes ou un chamois. La forêt abrite plus de **cent espèces d'oiseaux nicheurs** : depuis les passereaux (bruant fou, fauvette à tête noire...) jusqu'aux grands rapaces (circaète Jean le Blanc, aigle royal, faucon pèlerin...). Elle est aussi le paradis des botanistes mais nul besoin d'être un spécialiste pour apprécier la **diversité floristique** du massif !

