

Ce sentier suit l'A89 et le ruisseau du Bernard et invite à mieux connaître les chauves-souris très présentes sur le territoire. Une boucle à travers la campagne environnante de Sainte-Colombe-sur-Gand, le sentier botanique et le Viaduc du Pont Marteau visible depuis différents points de vue tout au long du sentier.

Les chauves-souris

8 km — Tracé



52% de sentiers

2^{H30} / Facile




Tracé GPX





+194m

Départ du Viaduc du Pont Marteau. 

- S'engager sur la route qui descend le long du Viaduc et poursuivre la descente en passant sous un tunnel de l'A89 puis les arches du viaduc pour rejoindre la départementale. Tourner à gauche sur la D64  et prendre rapidement à droite le sentier.

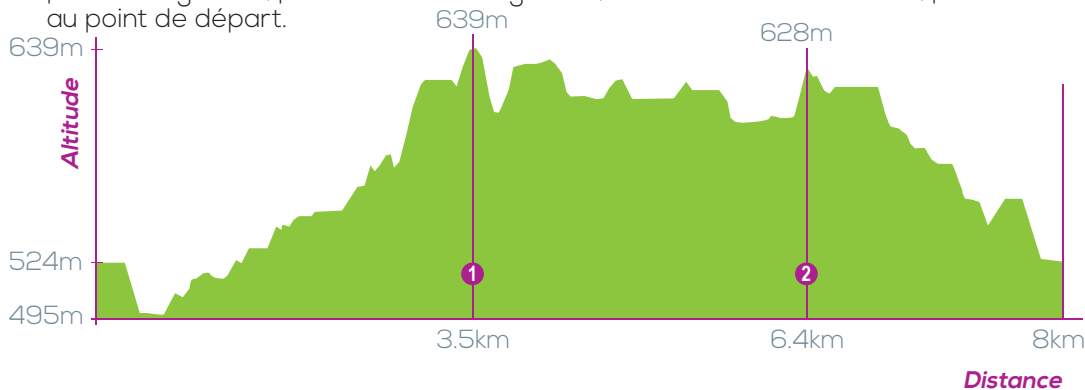
- Poursuivre tout droit pour rejoindre le lieu-dit "Gonon" et prendre à gauche. Suivre le chemin et passer sous le viaduc du Gonon (A89). Tourner alors à droite pour traverser l'aire de loisirs de Vareilles.

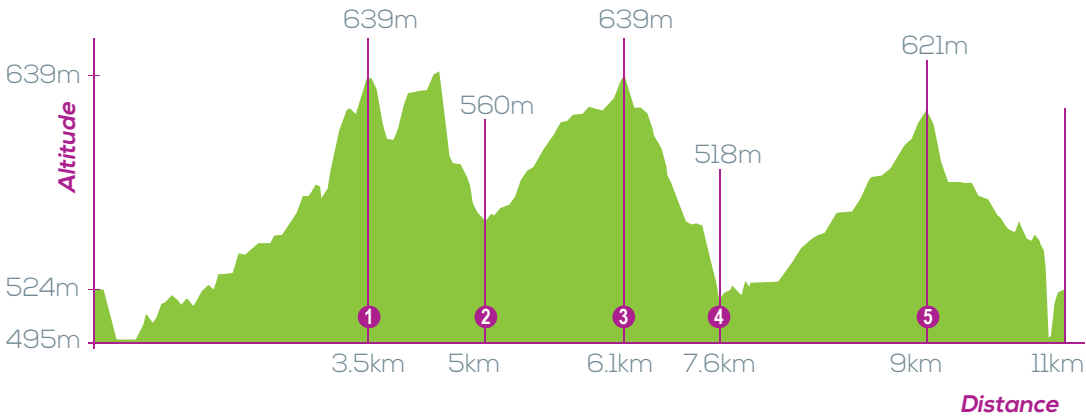
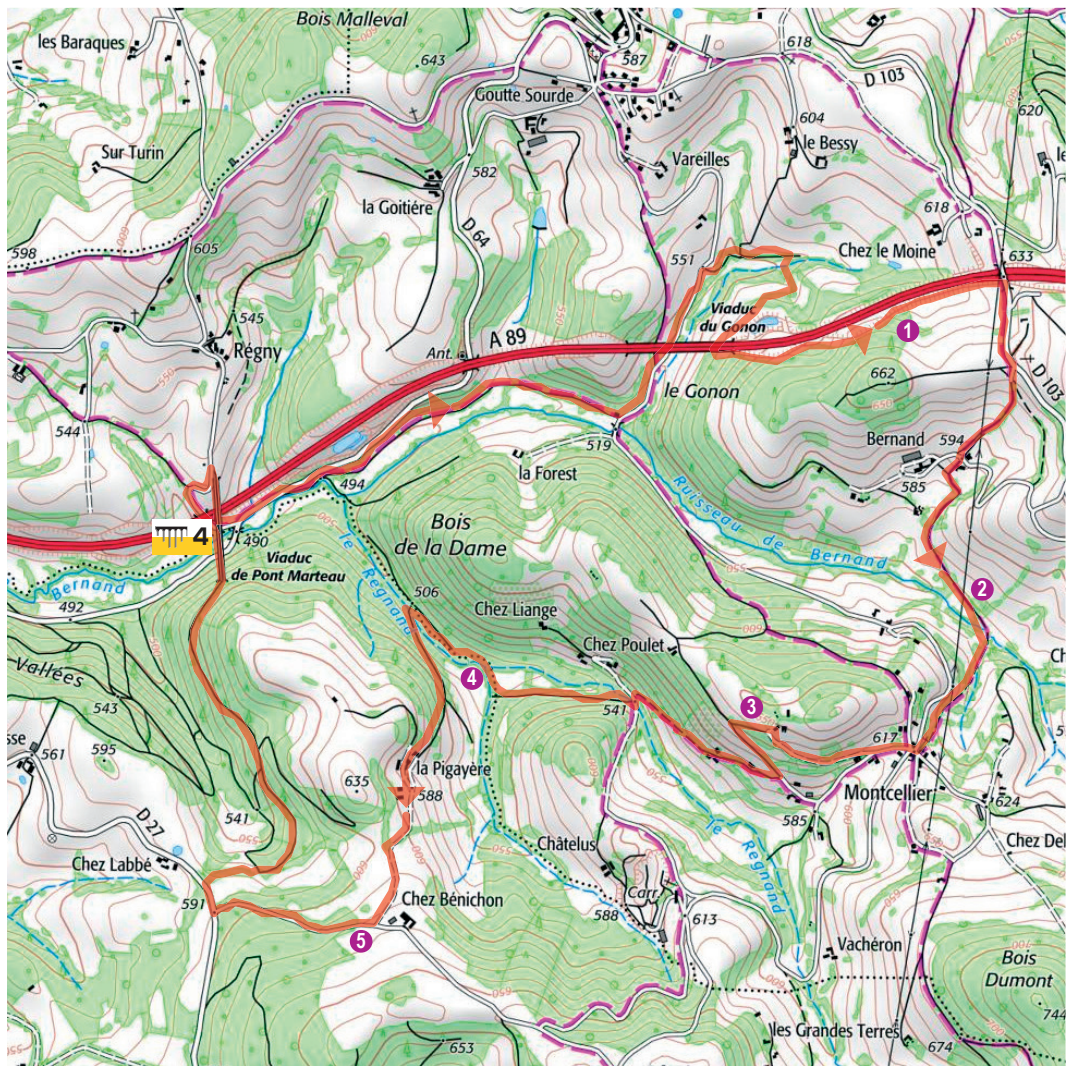
Aire de loisirs de Vareilles: avec tables de pique-nique, toilette sèche, espace de jeux et sentier botanique à disposition.  

- Poursuivre sur le chemin de terre à droite pendant 1800m en passant de nouveau sous les piliers du viaduc du Gonon. Puis emprunter le chemin qui suit l'autoroute à gauche. **1** Arriver à la route, prendre à gauche et passer sur le pont.

- Puis tourner de nouveau à gauche "Chez le Moine" et après la croix à droite, Chemin des Crêtes. Continuer tout droit jusqu'à la croix blanche. De là, traverser la route  pour prendre en face Impasse Goutte Sourde. Poursuivre par le sentier. Au croisement, traverser  et continuer tout droit, Chemin de Régný. **2**

- Après 900m, passer le portillon sur la gauche et emprunter le sentier entre deux prés. Passer le deuxième portillon et poursuivre à droite. Arriver à la route et prendre à gauche, puis de nouveau à gauche, Chemin du Pont Marteau, pour revenir au point de départ.





Charmante randonnée entre l'A89 et les ruisseaux du Bernard et du Regnard, à travers le sentier botanique, le Bois de la Dame et la campagne Bussiéroise et Colombine. En chemin, de beaux points de vue sur la carrière de Sainte-Colombe-sur-Gand et sur les Montagnes du soir, sont à découvrir.

Le bois de la dame

11 km — Tracé



74% de sentiers

3^H / ■ Moyen



Tracé GPX



Départ du Viaduc du Pont Marteau.

- S'engager sur la route qui descend le long du Viaduc et poursuivre la descente en passant sous un tunnel de l'A89 puis les arches du viaduc pour rejoindre la départementale. Tourner à gauche sur la D64 et prendre rapidement à droite le sentier.

- Poursuivre tout droit pour rejoindre le lieu-dit "Gonon" et prendre à gauche. Suivre le chemin et passer sous le viaduc du Gonon (A89). Tourner alors à droite pour traverser l'aire de loisirs de Vareilles.

Aire de loisirs de Vareilles: avec tables de pique-nique, toilette sèche, espace de jeux et sentier botanique à disposition.

- Poursuivre sur le chemin de terre à droite pendant 1,8km en passant de nouveau sous les piliers du viaduc du Gonon. Puis emprunter le chemin très montant qui suit l'autoroute à gauche. ① Arriver à la route, la suivre par la droite. Puis prendre à droite, Chemin du Bernard et descendre. À la première maison prendre le petit chemin en face entre le bâtiment et le pré et poursuivre tout droit sur 1km.



- Traverser le ruisseau du Bernard ② et attaquer la montée pour arriver à Montcellier. Au hameau, prendre en face le chemin goudronné, Chemin Chez Liange, qui descend puis prendre à droite, Chemin Chez Liange. Au croisement, prendre à gauche le chemin qui descend. ③

- Arriver sur un large chemin de terre et le prendre à droite. Descendre jusqu'au ruisseau, le traverser ④ et tourner à droite pour suivre la rivière sur 500m environ. Franchir deux fois la rivière en tenant la gauche et tourner à gauche dans le chemin qui monte pour rejoindre le hameau de "La Pigayère".

- Continuer tout droit sur le chemin goudronné. Au croisement ⑤ prendre la route goudronnée à droite pour rejoindre la D27. La suivre à droite sur plusieurs mètres puis pousser à droite un portillon pour s'engager sur un sentier descendant qui continue tout droit.

- Passer un deuxième portillon et poursuivre à droite sur le chemin à travers bois. Continuer tout droit, passer sur le Viaduc du Pont Marteau et rejoindre le point de départ.

A

