

DES REMPARTS À LA DRÔME, CETTE RANDONNÉE VOUS PERMETTRA DE DÉCOUVRIR LE VILLAGE PERCHÉ DU VIEUX LIVRON, LE PANORAMA DU MONT RÔTI ET, AU BORD DE L'EAU, LA RÉSERVE NATURELLE DES RAMIÈRES.

Attention : circuit impraticable en période de crue de la Drôme.

## DESRIPTIF PAS-À-PAS

Départ - Du parking derrière la médiathèque, utiliser la piste aménagée qui longe le petit square, puis la place Jean-Pierre-Vignot (stèle). Traverser l'avenue des Cévennes et emprunter le passage qui débouche sur le parking de l'hôtel de ville. Entrer dans le parc André-Granjon et prendre à gauche le sentier qui monte vers l'entrée de l'hôtel de ville.

- ① Traverser le carrefour, suivre la rue en face sur 75m, puis bifurquer à gauche dans la montée du Vieux-Marché. *Vues sur Livron et la rive droite du Rhône.* Au bout, virer à droite en épingle dans la rue François-Pie et continuer par le chemin qui longe l'esplanade.
- ② Au bout de l'esplanade, le chemin devient un sentier de crête. Longer le cimetière, passer au pied de la tour du Diable, au poteau Mont Rôti (alt. 190m) puis la ruine du Pavillon (alt.

231m), avant de redescendre le long des vignes. A La Francette (alt. 135m), prendre la petite route à droite pour atteindre Champy (alt. 131m).

- ③ Suivre la D93a à gauche. Après le pont, à Chante (alt. 135m), s'engager sur la piste. Franchir la passerelle métallique sur la voie ferrée et continuer par le chemin à gauche. Il entre à droite dans le bois.
- ④ Au poteau Les Freydières (alt. 130m), prendre le sentier à droite, direction Livron par bord de Drôme. Il reste au sud de la voie ferrée et serpente sur 4km entre celle-ci et la Drôme. Au bout, déboucher sur le pont à Pont du commando Henri-Faure (alt. 114m).
- ⑤ Emprunter la rue à droite et retrouver le carrefour de l'aller. Entrer à gauche dans le parc de la mairie. Par l'itinéraire utilisé à l'aller, rejoindre le point de départ.

«COTEAUX DE BRÉZÈME»,  
UN VIN À SAVOURER.


A Livron est produit un vin rare, de par sa superficie et sa production limitées au territoire de la commune. Les plantations sont cultivées en terrasses, sur la colline de Brézème dominant la vallée de la Drôme. Prolongeant l'ancien village perché, ce vignoble est déjà connu au Moyen Âge. Le vin est utilisé au XV<sup>e</sup> siècle pour payer l'impôt en nature dû aux évêques, seigneurs de Livron. Il s'agit de l'appellation la plus méridionale des AOC Côtes du Rhône du Nord, c'est-à-dire utilisant essentiellement les cépages de syrah. Cette production donne un vin à la robe pourpre et brillante, dégageant des arômes où se retrouvent les petits fruits rouges (fraise des bois, framboise). Il est essentiellement commercialisé par des propriétaires-récoltants, en caves particulières, gage de sa qualité.

Réalisation : Expression nomade - Septembre 2020 - Département de la Drôme - Service ESN / Textes et notebook : CDRP26 / Photos : CDRP26



VAL DE LA DRÔME > De la confluence aux Ramières

## CRÈTE DU BRÉZÈME

-  LIVRON-SUR-DRÔME
-  10 km
-  150 m
-  2h45

**Assez facile**

# LES BONS PLANS A PIED

OFFICE DE TOURISME DU VAL DE DRÔME  
04 75 63 10 88  
valleedeladrome-tourisme.com



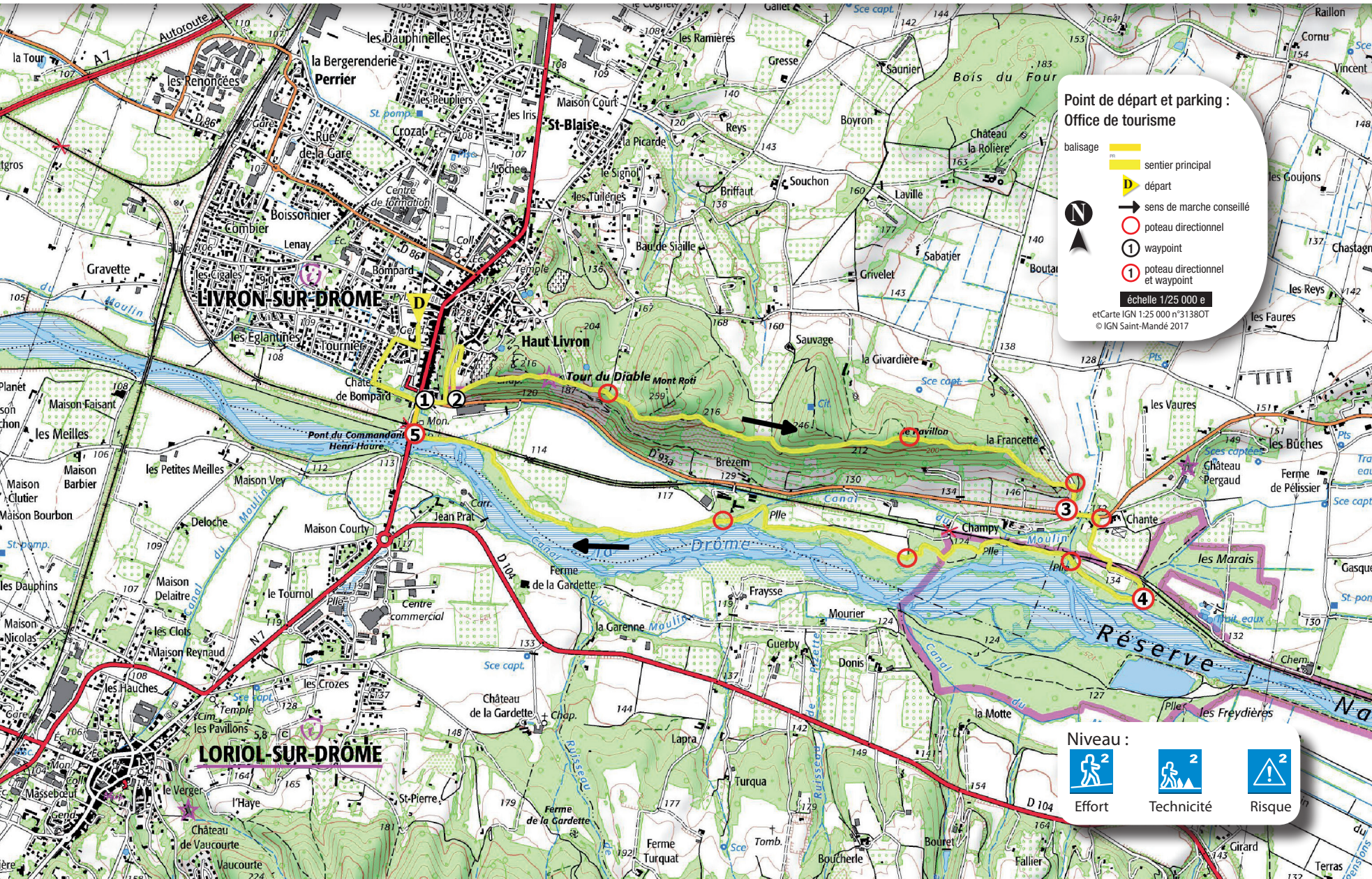
 112









Partir avec la carte IGN référencée dans ces pages est vivement conseillé. Prévoir eau et nourriture en suffisance et des vêtements adaptés à la marche. Le randonneur doit être autonome, si besoin des professionnels de l'encadrement sont à sa disposition.








**Point de départ et parking :  
Office de tourisme**

balisage  sentier principal  
 départ  
 sens de marche conseillé  
 poteau directionnel  
 waypoint  
 poteau directionnel et waypoint



échelle 1/25 000 e  
 et Carte IGN 1:25 000 n°31380T  
 © IGN Saint-Mandé 2017

**Niveau :**

 <sup>2</sup> Effort  
 <sup>2</sup> Technicité  
 <sup>2</sup> Risque