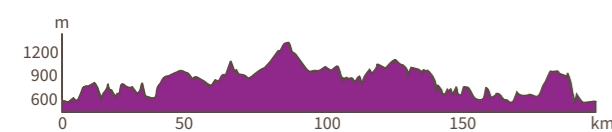


ENTRE PATRIMOINES & VOLCANS

Découvrez le bassin du Puy-en-Velay sur plus de 500 km de pistes balisées entre la vallée de la Loire et le plus vaste plateau volcanique d'Europe.

Pour tous niveaux de pratique : 15 circuits VTT et une grande boucle (194 km).

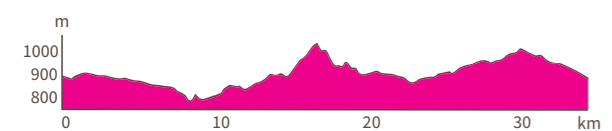


LA RONDE DU VELAY

RV

Départ : Aiguilhe | **Sens :** anti-horaire
Distance : 194 km | **Dénivelé :** + 4594 m

A réaliser sur 2 ou 3 jours, cette boucle vous fera faire le tour du « Puy ». Les contreforts du bassin offrent des panoramas étonnants sur l'agglomération, sur la vallée de la Loire et le plateau volcanique du Devès qui bordent le bassin du Puy-en-Velay. Laissez-vous surprendre par les chemins empruntés et leur diversité technique.



LA RONDE DES RUISSEAUX

21

Départ : Chaspuzac
Difficulté : rouge | **Sens :** horaire
Distance : 35 km | **Dénivelé :** + 680 m

Une sortie au profil vallonné qui alterne sentiers étroits et larges pistes. Les vues sur le plateau et le bassin du Puy-en-Velay seront appréciés par les amateurs de grands espaces. Sportif et technique sur quelques portions, ce circuit ravira les passionnés de parcours typé « cross-country ».




LA PISTE DE LA POUZZOLANE

22

Départ : Solignac / Loire
Difficulté : vert | **Sens :** horaire
Distance : 9 km | **Dénivelé :** + 130 m

Des pistes larges, une vue magnifique sur le plateau du Mézenc et un terrain à la terre rouge : la pouzzolane. Voilà le menu pour découvrir ce parcours en famille, sans difficultés, autour de Solignac sur Loire.



LE TOUR DES GARDES

23

Départ : Solignac / Loire
Difficulté : bleu | **Sens :** horaire
Distance : 15,5 km | **Dénivelé :** + 300 m

Pas de difficultés techniques sur ce parcours, parfait pour découvrir le VTT, avec les points de vues sur la fameuse Cascade de la Beaume et la Loire et en retour sur le plateau, une magnifique vue sur les anciens volcans de l'est de la Haute-Loire : le Meygal et le Mézenc.



LA CASCADE DE LA BEAUME

24

Départ : Solignac / Loire
Difficulté : rouge | **Sens :** horaire
Distance : 33 km | **Dénivelé :** + 695 m

Parcours vallonné mais assez roulant dans l'ensemble où vous irez respirer les embruns de la Cascade de la Beaume et découvrirez les grands espaces du plateau volcanique du Velay avec ses vues à couper le souffle.

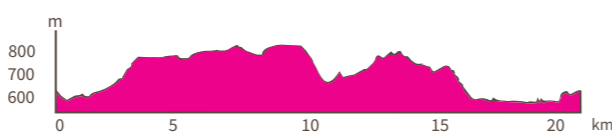


LES TERRASSES DE LA LOIRE

25

Départ : Solignac / Loire
Difficulté : noir | **Sens :** horaire
Distance : 39 km | **Dénivelé :** + 1230 m

Venez découvrir la Loire sauvage et ses magnifiques méandres, sans oublier le passage obligé à la Cascade de la Beaume. Ce circuit ravira les sportifs pratiquants régulièrement le VTT par la variété des différents terrains traversés et par la beauté des paysages.



LE LAC FANTOME

26

Départ : Aiguilhe
Difficulté : rouge | **Sens :** anti-horaire
Distance : 21 km | **Dénivelé :** + 640 m

Après un départ agréable le long de la rivière de la Borne, le parcours se hisse, jusque sur les hauteurs du château de Polignac avec son fameux donjon. Par des chemins assez roulants avec quelques belles portions sur « singles » notamment au pied du château, vous reviendrez sur le bassin du Puy-en-Velay profitant de la vue à 360°. Au final, un circuit qui reste physique mais sans grandes difficultés techniques.

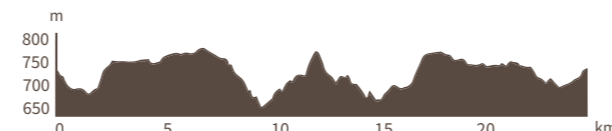


LE VALLON DE LA BORNE

27

Départ : Aiguilhe
Difficulté : rouge | **Sens :** horaire
Distance : 31 km | **Dénivelé :** + 580 m

Le départ est assez difficile pour monter sur le plateau puis les sentiers deviennent plus roulants et moins pentus. Après Sanssac l'Église la descente jusqu'à la Borne est parfois technique et pentue puis on suit la rivière en rive gauche jusqu'à l'arrivée.



LES 4 FACES DU CHÂTEAU

28

Départ : Polignac
Difficulté : noir | **Sens :** anti-horaire
Distance : 24 km | **Dénivelé :** + 710 m

Autour du château de Polignac, on découvre les différents villages souvent en « ac » et les points de vue sur le donjon. Souvent roulant mais assez vallonné, ce circuit permettra d'entretenir sa condition physique tout en découvrant un magnifique édifice historique à quelques pas du Puy-en-Velay.



LE PLATEAU

29

Départ : St Christophe / Dolaizon
Difficulté : bleu | **Sens :** anti-horaire
Distance : 9,5 km | **Dénivelé :** + 120 m

Une ballade à faire en famille à la découverte du plateau du Devès. Des pistes larges et peu pentues sont au menu, un petit secteur un plus technique sur la fin (après le village de Tallobre) peut-être surprendre les moins aguerris.



LA TRACE DU SAINT-JACQUES

30

Départ : St Christophe / Dolaizon
Difficulté : vert | **Sens :** anti-horaire
Distance : 9 km | **Dénivelé :** + 115 m

Sur les 3 premiers km vous doublerez sûrement des randonneurs vers St-Jacques de Compostelle, après Liac puis Lic (curieux noms de hameaux), le retour vers le départ est sur un profil descendant avec la vue sur le Mézenc (plein Sud) et les Sucs du Meygal.



LA RONDE DES CHÂTEAUX

31

Départ : Blavozy
Difficulté : noir | **Sens :** anti-horaire
Distance : 38 km | **Dénivelé :** + 900 m

Venez découvrir ce circuit, réservé au pratiquant régulier de VTT, de par son côté physique, avec une alternance de montée et descente, mais sans grandes difficultés techniques. Ce parcours couvre un large territoire où se situent de nombreux petits châteaux, celui de Servissac en ruine, celui de Rohac et enfin celui de Bouzols, magnifique château dominant la vallée de la Loire.

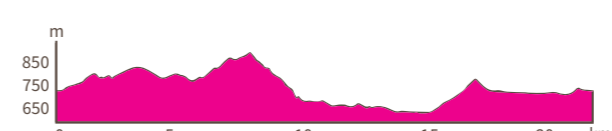



LA CROIX DE SERVISSAC

32

Départ : Blavozy
Difficulté : bleu | **Sens :** horaire
Distance : 15 km | **Dénivelé :** + 330 m

Bien qu'assez vallonné, ce circuit emprunte des sentiers faciles. A mi-parcours on atteint au village de Servissac le point culminant du circuit. On surplombe la vallée de la Gagne pour ensuite rejoindre par quelques raidillons l'arrivée.





LE TOUR DU MONT FARRON

33

Départ : Blavozy
Difficulté : rouge | **Sens :** horaire
Distance : 22,5 km | **Dénivelé :** + 470 m

Jusqu'au village de Servissac, le circuit est vallonné mais roulant. On descend ensuite jusqu'à la Gagne pour emprunter une ancienne voie ferrée (la transcévenole) et remonter par une belle dernière grimpe vers l'arrivée.



LE SENTIER DE L'ARKOSE

34

Départ : Blavozy
Difficulté : rouge | **Sens :** anti-horaire
Distance : 22 km | **Dénivelé :** + 550 m

Après une montée tonique sur le plateau de Chaspinhac, le parcours devient assez roulant dans l'ensemble avec de magnifiques points de vue sur le bassin du Puy-en-Velay et la vallée de la Loire. La dernière descente sur Blavozy plaira aux amateurs de passages techniques avec une alternance de terres meubles et de racines au milieu d'un bois de pins boudange. Un régal !




LA DESCENTE DE L'OEUF

35

Départ : Le Lac de l'oeuf (1200m)
Difficulté : vert | **Sens :** profil descendant
Distance : 23 km | **Dénivelé :** +150m | -750m

Prévoyez votre navette : ce circuit à profil descendant alternant portions techniques et portions plus roulantes est accessible à tout le monde. En approchant du bassin du Puy-en-Velay, on surplombe les gorges du Dolaizon puis on découvre un à un les dykes et les monuments érigés à leur sommet. C'est un bon moyen pour se réconcilier avec le vélo.



www.ot-lepuyenvelay.fr

Infos VTT & TOURISME

Office du Tourisme de l'Agglomération du Puy-en-Velay
2 place du Clauzel
43000 Le Puy-en-Velay
Tél : 04 71 09 38 41
www.ot-lepuyenvelay.fr
Info@ot-lepuyenvelay.fr

POINTS INFOS

Point info Fortresse de Polignac
Place de l'Église
Tél : 04 71 04 06 04

Mairie de Solignac sur Loire
Place du Marchédial
Tél : 04 71 03 11 46

Club FCC
UCPV : école VTT et sorties club
Tél : 06 62 88 14 41
union.cycliste.lepuy@orange.fr

DES PROS À VOTRE SERVICE

TTINÉRAIRE
RESPONSABLE

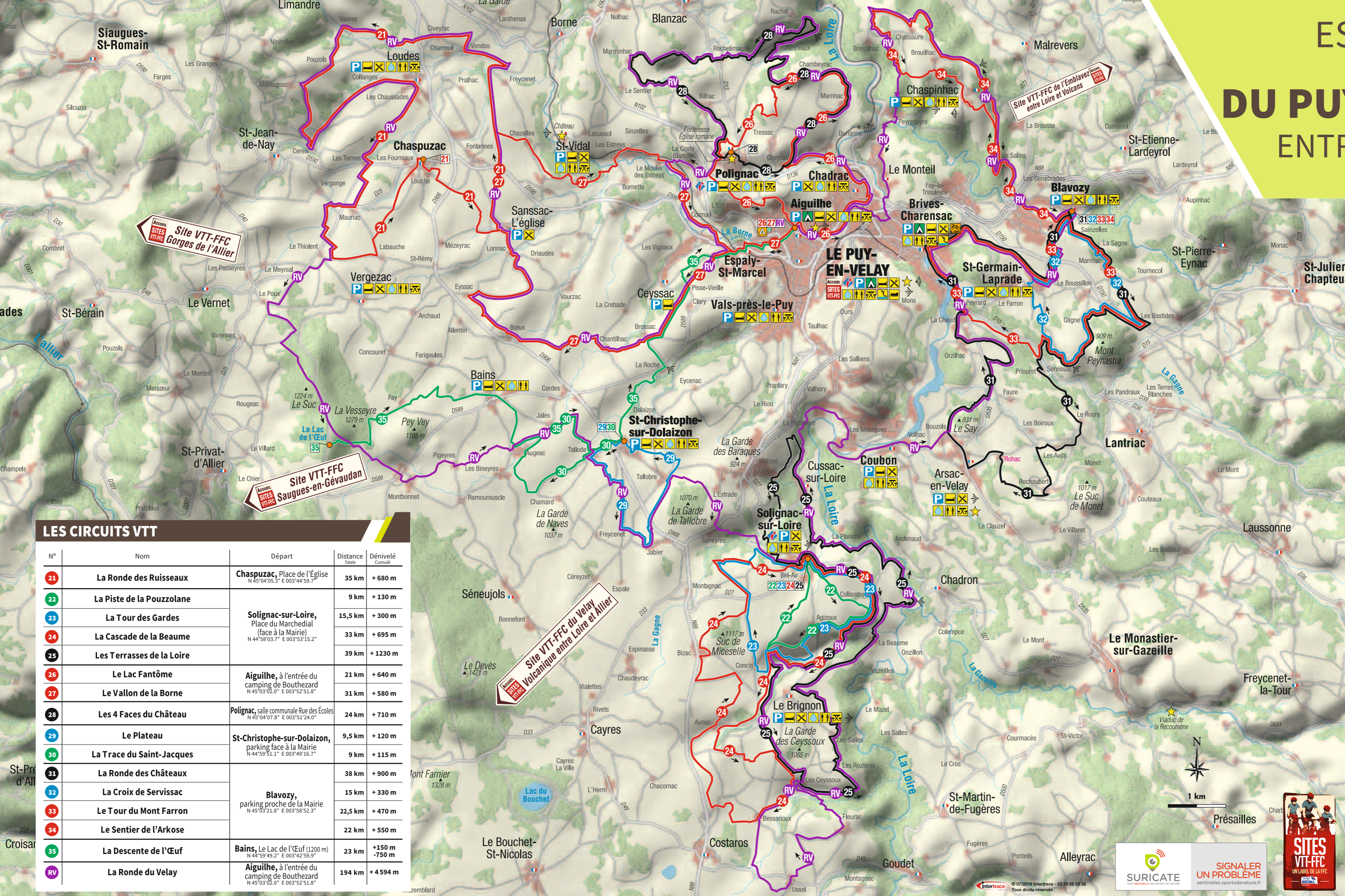
le PUY en VELAY
Patrimoine mondial de l'UNESCO
Capitale européenne du Saint-Jacques-Compostelle

LE BASSIN DU PUY-EN-VELAY ENTRE PATRIMOINES & VOLCANS

GUIDE DES ITINÉRAIRES VTT

Agglo le PUY en VELAY

ESPACE VTT-FFC DU BASSIN DU PUY-EN-VELAY, ENTRE PATRIMOINES & VOLCANS



LÉGENDE

- Point de Départ
- 1 Circuit au Départ
- Point Accueil VTT
- Office de Tourisme
- Point Information VTT
- P Parking
- Location VTT
- Réparation VTT
- Lavage VTT
- Camping
- Hébergement à la nuitée
- Restauration
- Point d'eau potable
- Sanitaires
- Aire de pique-nique
- Baignade
- Gare SNCF
- Volcans en Liberté
- ★ Site Remarquable
- Table d'orientation
- Point de vue

BALISAGE DES CIRCUITS

Les différents circuits sont repérés par des numéros. Ils sont classés en fonction de leur difficulté par la couleur des numéros.

- vert : très facile
- rouge : difficile
- bleu : facile
- noir : très difficile

- Balisage spécifique du tour
- Direction
- Circuits sur ce parcours
- Liaison
- Prudence Ralentir
- Fausse route

LES CIRCUITS VTT

N°	Nom	Départ	Distance Totale	Dénivelé Cumulé
21	La Ronde des Ruisseaux	Chaspuzac, Place de l'Église N 45°04'05.3" E 003°44'59.7"	35 km	+ 680 m
22	La Piste de la Pouzzolane		9 km	+ 130 m
23	La Tour des Gardes	Solignac-sur-Loire, Place du Marché (face à la Mairie) N 44°58'03.7" E 003°53'15.2"	15,5 km	+ 300 m
24	La Cascade de la Beaume		33 km	+ 695 m
25	Les Terrasses de la Loire		39 km	+ 1230 m
26	Le Lac Fantôme	Aiguilhe, à l'entrée du camping de Bouthezard N 45°03'02.0" E 003°52'51.8"	21 km	+ 640 m
27	Le Vallon de la Borne		31 km	+ 580 m
28	Les 4 Faces du Château	Polignac, salle communale Rue des Écoles N 45°04'07.8" E 003°51'24.0"	24 km	+ 710 m
29	Le Plateau	St-Christophe-sur-Dolaizon, parking face à la Mairie N 44°59'51.1" E 003°49'16.7"	9,5 km	+ 120 m
30	La Trace du Saint-Jacques		9 km	+ 115 m
31	La Ronde des Châteaux		38 km	+ 900 m
32	La Croix de Servissac	Blavozy, parking proche de la Mairie N 45°03'21.8" E 003°58'52.3"	15 km	+ 330 m
33	Le Tour du Mont Farron		22,5 km	+ 470 m
34	Le Sentier de l'Arkose		22 km	+ 550 m
35	La Descente de l'Œuf	Bains, Le Lac de l'Œuf (1200 m) N 44°59'49.2" E 003°42'59.9"	23 km	+150 m -750 m
RV	La Ronde du Velay	Aiguilhe, à l'entrée du camping de Bouthezard N 45°03'02.0" E 003°52'51.8"	194 km	+ 4 594 m

CODE DU VÉTÉTISTE

- ### Les recommandations pour bien vivre à VTT
- Le Vélo Tout Terrain comme on veut ! mais...
- Empruntez les chemins balisés pour votre sécurité et respectez le sens des itinéraires
 - Ne surestimez pas vos capacités et restez maître de votre vitesse
 - Soyez prudents et courtois lors des dépassements ou croisements de randonneurs car le piéton est prioritaire
 - Contrôlez l'état de votre V.T.T. et prévoyez ravitaillement et accessoires de réparation
 - Si vous partez seul, laissez votre itinéraire
 - **Le port du casque est recommandé**
 - Respectez les propriétés privées et les zones de cultures
 - Attention aux engins agricoles et forestiers
 - Refermez les barrières
 - Évitez la cueillette sauvage de fleurs, fruits et champignons
 - Ne troublez pas la tranquillité des animaux sauvages
 - Gardez vos déchets, soyez discrets et respectueux de l'environnement
 - Soyez bien assuré, pensez au Pass'Loisir.

SURICATE
TOUR TERRAINES DES SPORTS DE NATURE

SIGNALER UN PROBLÈME
sentinelles.sportsdenature.fr

