

# Balade le long de la Bialle



© Mairie de Sallanches



© Mairie de Sallanches



© Mairie de Sallanches




© Mairie de Sallanches





## Point de départ

📍 SALLANCHES  
📍 Lat : 45.93918 Lng : 6.64353

## Informations techniques

 Marche

🕒 45m

 Deniv. pos.	 Deniv. neg.	 Alt. max.	 Alt. min.	↔ Distance
42 m	42 m	543 m	535 m	2,5 km





Proposé par :

**Sallanches TOURISME**

<https://www.sallanchesmontblanc.com/>

Ce document a été généré automatiquement grâce à Cirkwi, la solution de référence pour structurer, enrichir et diffuser vos données touristiques.

## Description

Laissez-vous séduire par cette jolie balade bucolique le long de la Bialle, charmant ruisseau de la basse ville. Un itinéraire paisible et accessible à tous, à partager avec les cyclistes, idéal pour se ressourcer en toute simplicité, au fil de l'eau.

## Animaux

Oui.

## Informations complémentaires

### Mis à jour par

Office de Tourisme de Sallanches - 30/04/2026  
<http://www.sallanchesmontblanc.com>

### Nature du terrain

Revêtement dur (goudron, ciment, plancher)  
Adapté aux poussettes de ville  
Adapté aux poussettes tout terrain

### Période d'ouverture

Toute l'année tous les jours.

### Contact

Téléphone : 04 50 58 04 25

Email : [tourisme@sallanches.com](mailto:tourisme@sallanches.com)

Site web : <http://www.sallanchesmontblanc.com>

Facebook : <https://www.facebook.com/SallanchesMontBlanc>

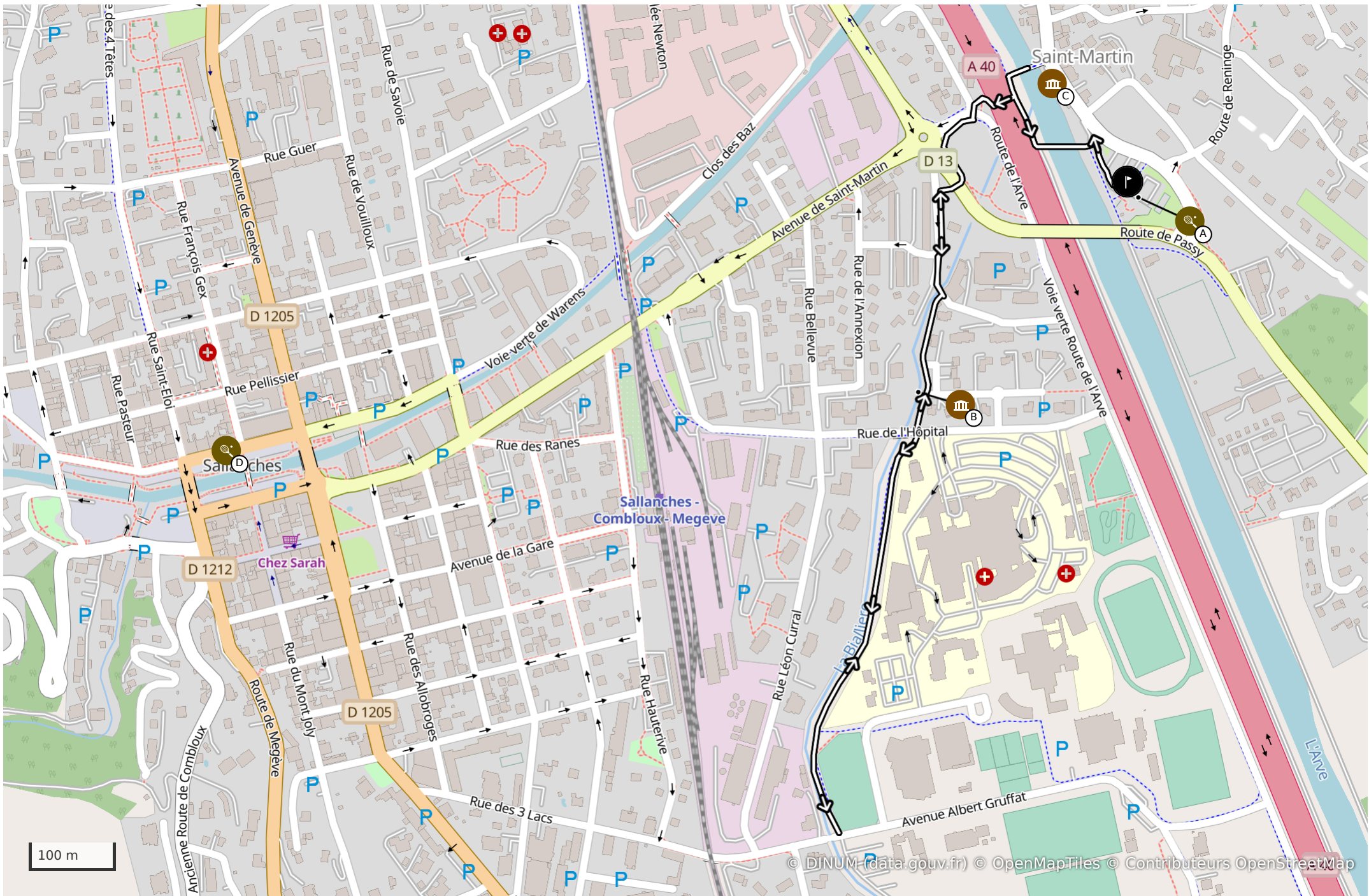
### Topo/pas à pas

Balade de la Bialle - Pas à pas

Départ : parking de Saint-Martin

1. Depuis le parking, rejoignez le Vieux Pont de Saint-Martin, classé au titre des monuments historiques.
2. Depuis le haut du pont, observez la Bialle qui se jette dans l'Arve, tout comme la Sallanche, la rivière de notre ville.
3. Redescendez par le même chemin, puis tournez à droite pour passer sous le pont de l'autoroute.
4. À la sortie du tunnel, traversez sur les passages piétons situés sur votre gauche, puis continuez en direction du rond-point de l'Europe.
5. Avant le rond-point, empruntez à gauche la piste cyclable partagée et suivez-la le long des bâtiments.
6. Le parcours longe ensuite des jardins privés avant de traverser la Bialle par un petit pont en bois.

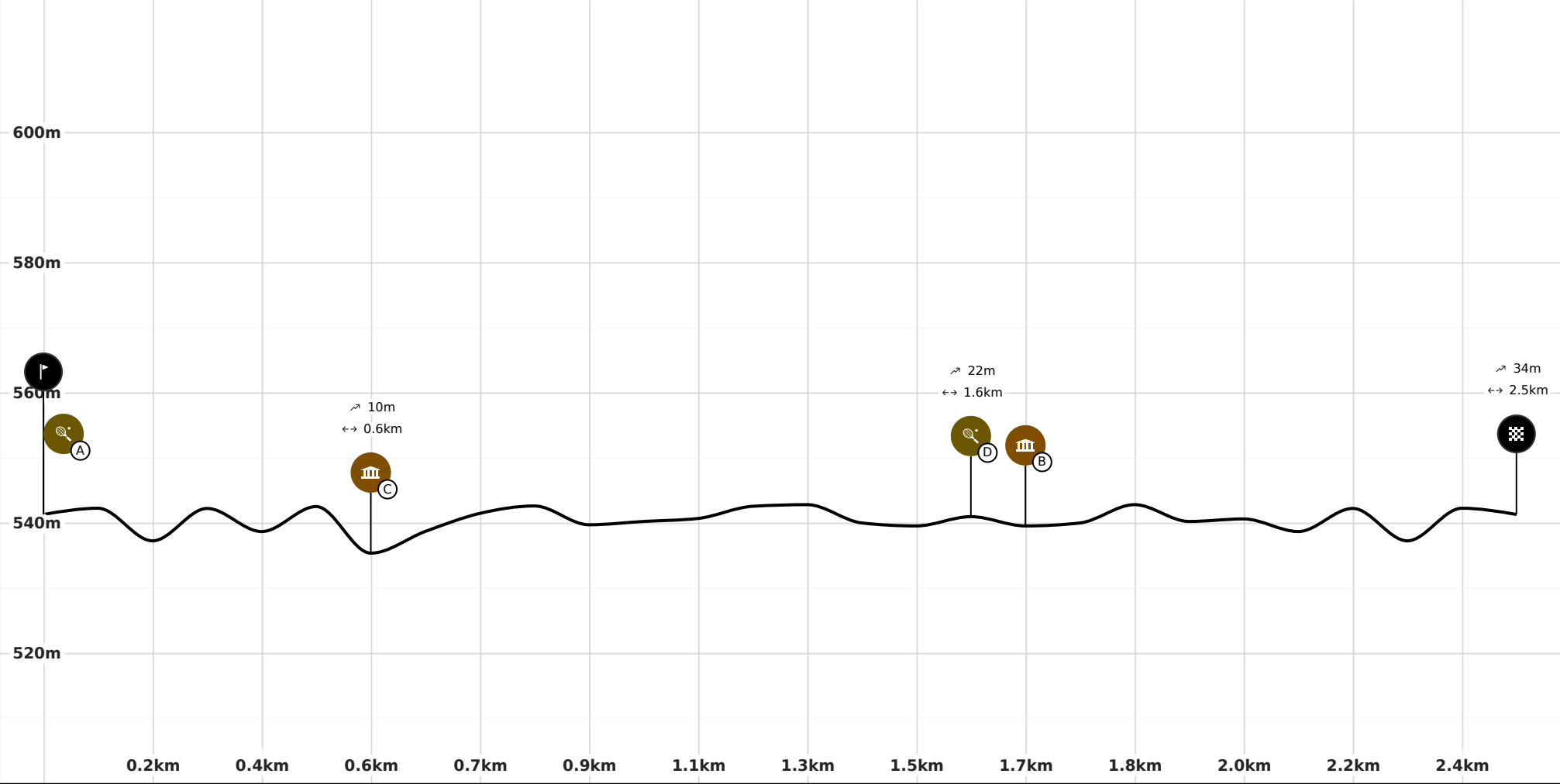
7. Continuez en longeant la Bialle jusqu'à la route de l'Hôpital.
8. Traversez la route et poursuivez le long du ruisseau, dans un cadre arboré agréable ponctué de bancs propices à la pause et à la contemplation.  
□ Ce ruisseau prend localement le nom de Biallière à l'approche de Sallanches.
9. Vous arrivez au Pré Curral, à proximité de la salle du même nom (salle de spectacles de la ville de Sallanches).
10. Un grand parking se présente devant vous : possibilité d'arrêter ici ou de poursuivre en le traversant.  
(cf balade de la Bialle à Passy)



# Légende (Carte et profil altimétrique)

 Point de départ  Point d'arrivée  Itinéraire

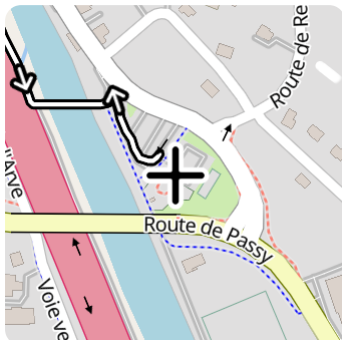
## Profil altimétrique



## Infos parcours et Points d'intérêt

### Aire de jeux de Saint Martin

**A** Autres Par Apidae



Un joli parc à jeux le long de l'Arve, tout près du stade de foot de Saint Martin, de l'ancien chemin de halage, de la voie verte et de la voie rustique.

Assez spectaculaire, un très beau toboggan fait la joie des enfants.

6 jeux

Jeu à ressort duo

Portique balançoire

Toboggan Train

Jeu à grimper pic du glacier

Jeu à ressort Voiture

Structure toboggan Cameleo

Circuit funambule

#### Tarif(s)

Gratuit.

#### Mis à jour par

Mairie de Sallanches - 10/02/2026

<http://www.sallanchesmontblanc.com/>

#### Période d'ouverture

Toute l'année.

#### Contact

Téléphone : 04 50 91 27 27

Site web : <http://www.sallanchesmontblanc.com/>

📍 Esplanade de St Martin, 74700, SALLANCHES

📍 Lat : 45.939021 Lng : 6.6437



### La Bialle

**B** Point d'intérêt naturel Par Sallanches TOURISME



Ce joli petit ruisseau tranquille s'étend sur 6 km. Il prend sa source à Domancy puis serpente jusqu'à Sallanches pour se jeter ensuite dans l'Arve. Idéal pour la pêche ou de tranquilles promenades le long de ses berges.

Affluent de l'Arve, ce cours d'eau s'appuie sur un réseau hydrographique composé de deux principaux affluents : le torrent d'Arbon et le ruisseau du Nant d'Arvillon.

Particulièrement adapté à la pêche à vue, il séduit par ses eaux cristallines et exige discrétion et finesse pour pêcher truites et ombres.

#### Mis à jour par

Office de Tourisme de Sallanches - 22/04/2026

<http://www.sallanchesmontblanc.com>

#### Contact

Téléphone : 04 50 58 04 25

Email : [tourisme@sallanches.com](mailto:tourisme@sallanches.com)

Site web : <http://www.sallanchesmontblanc.com>

Facebook : <https://www.facebook.com/SallanchesMontBlanc>

📍 74700, SALLANCHES

📍 Lat : 45.93699 Lng : 6.640399

➔ Alt : 540 m



## Le Vieux Pont de Saint-Martin

© **Monuments et architecture** Par Sallanches TOURISME



Mentionnée dès 1225, l'existence de ce pont est sans doute antérieure. Il était, jusque vers 1880, le point de passage obligé pour accéder à Sallanches. Il est classé Monument Historique depuis 1934 et ne devient que piétonnier en 1974.

La route provinciale Genève-Chamonix empruntait jusqu'alors la rive droite de l'Arve. Ainsi ce pont permettait de contrôler les allées et venues des "indésirables", envahisseurs ou malades (lépreux et pestiférés). Jusqu'au 17ème siècle, une maladière avait été ouverte à proximité.

Les crues fréquentes et dévastatrices de l'Arve ont souvent endommagées ou emportées le pont. Mais il a toujours été rétabli tant son importance pour l'économie locale était grande.

Depuis la construction de l'autoroute en 1974, il n'est accessible qu'aux piétons.

### Tarif(s)

Accès libre.

### Mis à jour par

Office de Tourisme de Sallanches - 22/04/2026

<http://www.sallanchesmontblanc.com>

### Période d'ouverture

Toute l'année : ouvert tous les jours.

### Contact

Téléphone : 04 50 58 04 25

Email : [tourisme@sallanches.com](mailto:tourisme@sallanches.com)

Site web : <http://www.sallanchesmontblanc.com>

Facebook : <https://www.facebook.com/SallanchesMontBlanc>

📍 ancienne route impériale bourg de St Martin, 74700, SALLANCHES

📍 Lat : 45.940359 Lng : 6.642072

↗ Alt : 550 m



© David Machet



© David Machet

© David Machet





## Balade de la Bialle à Passy

**Activités sportives** Par Sallanches TOURISME



Partez à la découverte de la Bialle et laissez-vous guider jusqu'au lac de Passy. Cette balade accessible et rafraîchissante alterne entre sous-bois et ruisseau, avant de s'ouvrir sur le lac pour une boucle complète entre nature et détente.

### Tarif(s)

Accès libre.

### Mis à jour par

Office de Tourisme de Sallanches - 28/04/2026  
<http://www.sallanchesmontblanc.com>

### Période d'ouverture

Toute l'année tous les jours.

### Contact

Téléphone : 04 50 58 04 25  
Email : [tourisme@sallanches.com](mailto:tourisme@sallanches.com)  
Site web : <http://www.sallanchesmontblanc.com>  
Facebook : <https://www.facebook.com/SallanchesMontBlanc>

© Véronique Lorenzi - Sallanches Tourisme



© Véronique Lorenzi - Sallanches Tourisme



© Véronique Lorenzi - Sallanches Tourisme



## Topo/pas à pas

Balade de la Bialle - Pas à pas  
Départ : parking de Saint-Martin

1. Depuis le parking, empruntez un 1er pont (l'ancien pont) puis rejoignez le "Vieux Pont de Saint-Martin", classé aux monuments historiques.
2. Depuis le haut de ces ponts, observez la Bialle qui se jette dans l'Arve, tout comme la Sallanche, la rivière de notre ville (un peu plus loin)
3. Revenez sur vos pas mais tournez à droite pour passer sous l'autoroute par un petit tunnel piétons/vélos..
4. À la sortie du tunnel, traversez la route puis continuez en direction du rond-point de l'Europe.
5. Avant le rond-point, empruntez à gauche la piste cyclable partagée et suivez-la le long des bâtiments.
6. Le parcours longe ensuite des jardins privatifs avant de traverser la Bialle par un petit pont en bois.
7. Continuez en longeant la Bialle jusqu'à la route de l'Hôpital.
8. Traversez la route et poursuivez le long du ruisseau, dans un cadre arboré agréable ponctué de bancs propices à la pause et à la contemplation.  
□ Ce ruisseau prend localement le nom de Biallière à l'approche de Sallanches.
9. Vous arrivez au Pré Curral, à proximité de la salle du même nom (salle de spectacles de la ville de Sallanches).
10. Un grand parking se présente devant vous : possibilité d'arrêter ici ou de poursuivre en le traversant.
11. Au bout du parking, sur la droite, le chemin se poursuit et vous permet de traverser à nouveau la Bialle via un petit pont en bois.
12. Vous débouchez ensuite sur une route, dans un quartier résidentiel calme.
13. Suivez cette route jusqu'à une intersection.
14. Prenez à gauche pour rejoindre la voie ferrée que vous traversez.
15. Sur votre gauche, un chemin en terre longe la voie ferrée en direction des serres municipales.
16. Deux options s'offrent ensuite à vous :
  - Option 1 : traversez le pont à gauche et poursuivez sur un large chemin de terre le long de la voie ferrée jusqu'au lac de Passy.
  - Option 2 : empruntez le petit sentier à droite, qui suit la Bialle en sous-bois.
17. Dans les deux cas, vous rejoignez les abords du lac de Passy, mais sur des secteurs différents.
18. Pour retrouver la Bialle, privilégiez la partie ouest du lac, côté espaces engazonnés, ou rendez-vous au bout de la plage : un pont permet ensuite de rejoindre la forêt où le ruisseau réapparaît.
19. Il est ensuite possible de poursuivre la balade en suivant la Bialle dans la forêt, ou de continuer le tour du lac, particulièrement agréable en été pour sa fraîcheur.
20. Retour par le même itinéraire.

© 74700, SALLANCHES  
⊕ Lat : 45.93628 Lng : 6.63012  
↗ Alt : 550 m