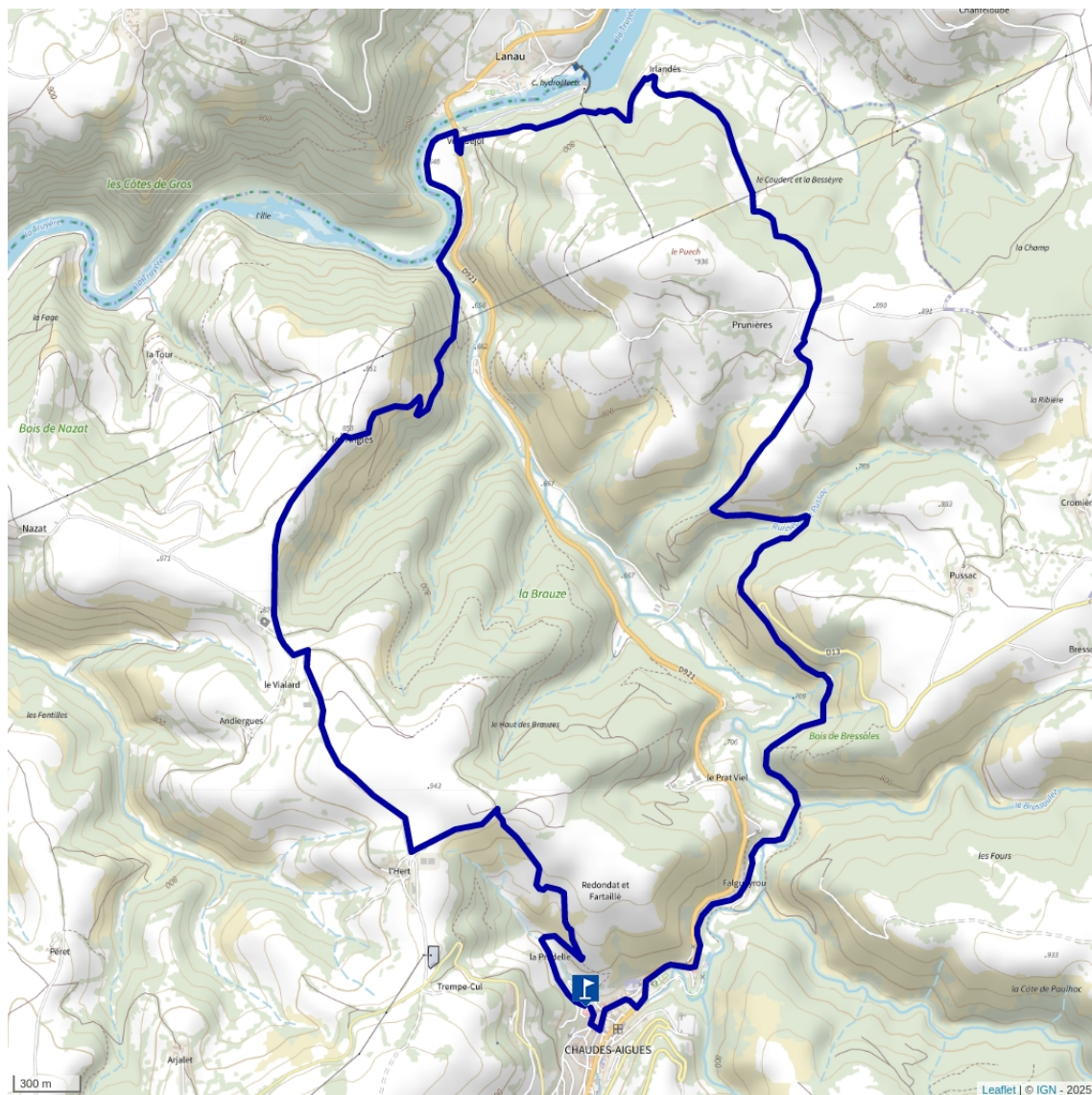


## Circuit VAE - La Croix de Prunières


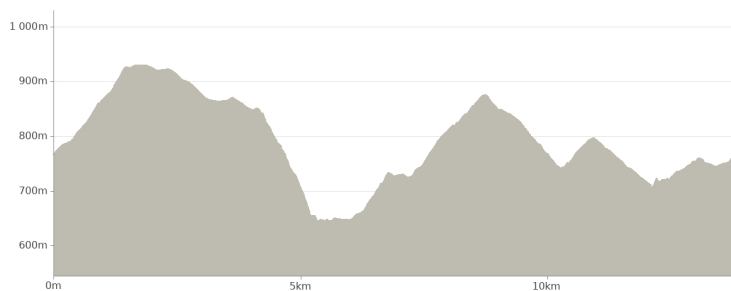


Saint-Flour communauté, Pôle  
de pleine nature  
Tél. **04 71 23 52 75**  
[www.pays-saint-flour.fr](http://www.pays-saint-flour.fr)

-  **Départ : Parking de l'Enclos Chaudes-Aigues**
-  **4h30**
-  **14 km**
-  **760 m**
-  **Boucle**
-  **Rouge**
- 

**LES + RANDO**  
De remarquables points de  
vues sur Chaudes-Aigues,  
le Remontalou et en forêt

Ce circuit entre Remontalou et Truyère ménage de remarquables points de vue. Des forêts escarpées aux prairies, vous verrez peut-être quelques biches. Soyez discret et attentif, n'oubliez pas les jumelles et l'appareil photo.



**PÉRIODES D'ACCESSIBILITÉ :** Toute l'année tous les jours.

**BALISAGE :** Rouge

\*Conditions d'accueil des animaux : Traversée de pâtures



D. Du parking de l'Enclos, au dessus de la mairie de Chaudes-Aigues, prendre la direction de l'église

1. Au niveau de celle-ci, suivre à droite la petite route en direction de la Pradelle. Passer la ferme et suivre le sentier qui monte à travers les pâturages pour atteindre le sommet de la colline.

2. Au carrefour, continuer sur le chemin en face, traverser une prairie et suivre la superbe allée de hêtres ; à la route, prendre à droite.

3. Au château (privé) de Montvallat, suivre la route jusqu'au village des Angles.

4. A la sortie du village, bifurquer à droite sur le chemin qui descend au barrage.

5. Au plan d'eau, prendre à droite le chemin qui franchit le petit pont du Remontalou (confluent avec la Truyère). Au carrefour suivant, virer à droite sur la petite partie goudronnée qui monte fortement pour rejoindre la D 921.

6. Là, prendre à gauche, puis suivre à droite la petite route en direction d'Irlandès-Chassagnes (vue sur la digue et la barrage de Lanau).

7. Juste avant la première maison d'Irlandès, prendre à droite le sentier qui passe devant un gros chêne. Monter ensuite à travers la forêt en direction de Prunières (hêtre exceptionnel sur la droite).

8. Au carrefour, virer à droite sur la route ; peu après, prendre une autre route à gauche. Aux maisons, descendre le chemin à gauche. A la Croix de Prunières, suivre le chemin à gauche.

9. S'engager sur la route à droite et descendre en direction de Chaudes-Aigues.

10. Avant le pont de Bressoles, virer sur le petit chemin à gauche, puis à droite ; traverser le ru, suivre le sentier parallèle au Remontalou. Tourner à droite, franchir le pont et suivre le chemin.

11. A l'ancien moulin de Gastal, prendre le chemin entre le ruisseau et la route, monter jusqu'à la D 13.

12. Suivre la route à gauche jusqu'à la chapelle Notre-Dame de Pitié, puis continuer par la grande route vers le centre ville.

13. Au collège Louis Pasteur, prendre à droite jusqu'à la place de la Mairie, puis encore à droite pour rejoindre le parking.



**SIGNALER  
UN PROBLÈME**  
sentinelles.sportsdenature.fr



#### BALISAGE VTT

- Circuit local
- Circuit de plus de 80 km
- Circuit passant par un parc naturel régional

Direction



N° des circuits



Prudence ralentir



Fausse route



Croisement

#### EN VTT

- Très facile
- Facile
- Difficile
- Très difficile



EN VTT  
ELECTRIQUE

[www.meteofrance.com](http://www.meteofrance.com)

08 99 71 02 15

URGENCES :

**15** **17** **18** **112**  
SAMU POLICE POMPIERS NUMÉRO D'URGENCES EUROPÉEN