

LA SOIT-DISANT LÉGENDE DU GARDIEN DE LA FONTAINE

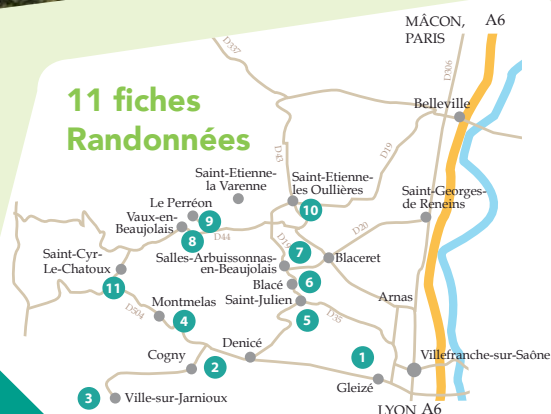


Au Parasoir, la légende raconte qu'un trésor sommeille au fond de la "fontaine". En effet, de retour de croisades, des Templiers se seraient arrêtés au Relais du Parasoir pour manger et se reposer. Profitant de l'état d'ébriété de ses deux compères, l'un d'eux aurait caché le trésor au fond de la fontaine, le confiant ainsi à cet éternel gardien de pierre. Car si l'on observe bien la pierre au-dessus du bassin, on peut y voir le visage d'un homme, le fameux "gardien de la fontaine".



Renseignements :
Office de Tourisme
du Beaujolais,
96 rue de la Sous-Préfecture à Villefranche.
Tel : 04 74 07 27 40
www.destination-beaujolais.com

11 fiches Randonnées



Beaujolais


Randonnées à pied

Circuit
N° 11

Niveau
MOYEN


SAINT-CYR- LE-CHÂTOUX

Le sentier
des Agneaux



- 12,6 km
- 4 h 15
- Dénivelé : 440 m.





TRACE
ORANGE

Départ : à droite de la statue de la Madone (parking 30 places)
N 46°1'35.998" E 4°33'24.451"



AVIS DU RANDONNEUR : un sentier agréable, en grande partie en forêt, la vue y est superbe sur les hameaux des Beaujolais Villages et la vallée de la Saône. Même si ce parcours est en grande partie ombragé, celui-ci reste technique avec de courts et forts dénivelés. Au Parasoir, vous aurez peut-être l'occasion de voir atterrir ou décoller un avion, un hélicoptère ou un autogire.

AU FIL DU PARCOURS

D Panneau de départ à droite de **★** la Madone. Prendre le chemin en direction de la forêt. Au premier croisement des chemins forestiers prendre à droite. **1** Aux « Aigais », poursuivre jusqu'au prochain carrefour, prendre à gauche et après le pont le chemin de gauche (possibilité de variante n°1 en prenant le chemin à droite en direction "Le Village", circuit de 5,8 km). **2** Gîte de groupe La Forestelle - Panneau de départ depuis le gîte. **3** Aire de pique-nique. Après 1,3 km de chemin forestier, prendre un petit chemin à droite qui monte. Prendre à droite à la 1^{ère} route. **4** Prendre à gauche. Au 1^{er} croisement, prendre à droite en direction des 2 Antennes **◀** superbe panorama sur le val de Saône et le Mont Blanc par beau temps (possibilité de variante n°2, prendre à droite en direction du hameau "Le Creux" en empruntant le balisage GR 76 blanc/rouge, circuit de 11 km). **5** Avant une barrière blanche, prendre un petit chemin à gauche qui descend très raide. **▲** Attention risque de glissade. Prendre à droite sur la D44. **6** Au Relais du Parasoir, bar restaurant et **◀** terrasse panoramique, prendre à droite sur 30 m. À voir **★** le gardien de la Fontaine. Puis à gauche, pour rejoindre le départ en passant par le bourg **★** église.



LÉGENDE

D Départ du circuit
P Parking

★ Curiosités
◀ Point de vue
🏠 À visiter
▲ Prudence

★ Curiosités

Madone, croix de chemin, la pierre du gardien de la fontaine, église de Saint-Cyr-le-Château (19^{ème} siècle).

🏠 À visiter

Musée des Vieilles mécaniques au Relais du Parasoir (entrée libre aux horaires d'ouverture du restaurant, 04 74 67 29 89).

À savoir

Aire de pique-nique (sur le parcours)

Point d'information touristique en mairie

Brasserie l'Affoleuse, bière paysanne et bio du Beaujolais, 06 43 85 04 48

Fromages de chèvre Christophe Geoffroy, Le Creux, 06 63 52 79 82

Fromages de chèvre Fabrice Rampon, 04 74 60 13 88

Relais du Parasoir, le Parasoir, 04 74 67 29 89