


La route du Bugey - Itinéraire au départ de Saint Rambert-en-Bugey



Consultez ce circuit sur votre ordinateur ou votre mobile

www.cirkwi.com/circuit/68085



Credit : route du bugey-DR

La dernière-née des boucles où une fois encore le vert et le bleu sont partout ! Le vert des vallées, des plateaux, des forêts et des vignes; le bleu des lacs, des cascades, des torrents et des rivières. Le mariage parfait de la nature et de l'eau.

45.94912, 5.44086

Départ : 121 Rue Docteur Temporal 01230 Saint-Rambert-en-Bugey

Style du circuit : **Roadtrip \ Découverte**



Difficulté :



Distance : **133.4 km**

1005 m

3769 m

264 m

-3827 m

Powered by Leaflet — © OpenStreetMap contributors



01230 Torcieu

Altitude : 0m

Categorie : Points de vues et panorama

Panorama de la Croix des Moines

A l'ouest, point de vue sur la Plaine de l'Ain.

Informations complémentaires :

Période d'ouverture : Toute l'année.

Mis à jour par : Office de Tourisme de la Vallée de l'Albarine - 14/05/2016
Signaler un problème

Tarif(s) : Gratuit

Plus d'informations : <https://base.apidae-tourisme.com/permalink/consulter/objet-touristique/181467/>




Croix d'Evosges 01230 Oncieu

Altitude : 683m

Categorie : Points de vues et panorama

Panorama Village d'Oncieu



Credit : OTVA 2015

Communément appelé le Diamant du Bugey, venez découvrir un village pittoresque classé site historique qui a la particularité d'être construit en rond. Point de vue d'Evosges.

Informations complémentaires :

Période d'ouverture : Accessible toute l'année.

Mis à jour par : Office de Tourisme de la Vallée de l'Albarine - 14/05/2016
Signaler un problème

Tarif(s) : Gratuit

Plus d'informations : <https://base.apidae-tourisme.com/permalink/consulter/objet-touristique/155891/>



Maison de Pays 7, av. de l'Europe
01230 Saint-Rambert-en-Bugey


Altitude : 284m

Categorie : Art & Musées

Musée des Traditions Bugistes



Credit : Office de Tourisme



Credit : Office de Tourisme

Au coeur de la Vallée de l'Albarine, dans un ancien bâtiment de la Schappe, le musée des Traditions Bugistes vous invite à découvrir au fil du temps ses richesses d'autrefois; notamment l'intérieur bugiste, la salle de classe, une boutique d'époque...

Entrez ! la porte est grande ouverte...

Un cocher est là qui charge les valises : le voyage dans le temps peut commencer. Vous voici transporté au temps des Schappistes, des fermiers d'autrefois.. Vous voici jeune élève sur les bancs de l'école 1900.

Le musée des Traditions Bugistes : un lieu où le présent et le passé se côtoient de façon exemplaire, un lieu à voir ou à revoir, un lieu à découvrir, pour que les uns se souviennent et que les autres apprennent.

Informations complémentaires :

Période d'ouverture : Du 03/01 au 23/12. Fermé lundi et dimanche. Fermetures exceptionnelles les jours fériés. Le mardi et jeudi de 9h à 12h, et les mercredi, vendredi et samedi de 9h à 12h et de 14h à 17h.

Bons Plans : Profitez de votre venue à Saint-Rambert-en-Bugey afin de visiter la crypte Saint Domitien, qui comprend une abside centrale et deux absidioles. Située dans le parc de l'Abbaye de Saint-Rambert-en-Bugey, elle fut fondée au Vème siècle par Saint Domitien. Pour toute visite, veuillez contacter et avertir les religieuses de "notre Dame des Missions" au 04 74 36 31 99. Ou encore, la fromagerie Boivin, à la découverte du Ramequin, fromage typique de la ville. Visite possible du laboratoire en prenant contact avec l'Office de Tourisme au 04 74 36 32 86.

Mis à jour par : Office de Tourisme de la Vallée de l'Albarine - 14/10/2017

[Signaler un problème](#)

Tarif(s) : Adulte : 4 € Adolescent : de 2,50 à 4 € (4€ à partir de 13 ans.) Enfant : de 0 à 2,50 € (Gratuit pour les moins de 6 ans.). Tarif groupe à partir de 15 personnes. Visite commentée pour les groupes (minimum 15 personnes) à partir de 4 € par personne. Tarif à 6 € pour une visite commentée avec dégustation (produits du terroir).

Plus d'informations : <https://base.apidae-tourisme.com/permalink/consulter/objet-touristique/213080/>




Abbaye de St-Rambert-en-Bugey
Buges 01230 Saint-Rambert-en-Bugey

Altitude : 379m

Categorie : Monuments et Architecture

Crypte Saint-Domitien



Credit : abbaye de Saint Rambert

L'édifice baptisé "Crypte" par Leymairie, peintre lyonnais, est datée du IX^e-X^e siècle. La crypte comprend une abside et deux absidioles. Elle tient son nom d'un ermite venu d'Italie, Domitien qui fonda au V^e siècle un monastère. On y pénètre par une porte percée lors de sa restauration au siècle dernier. Elle est divisée en trois sections par deux paires de colonnes.

Informations complémentaires :

Période d'ouverture : Du 03/01 au 31/12 : ouvert tous les jours.

Mis à jour par : Office de Tourisme de la Vallée de l'Albarine - 04/08/2017

[Signaler un problème](#)

Plus d'informations : <https://base.apidae-tourisme.com/permalink/consulter/objet-touristique/105679/>




01230 Oncieu

Altitude : 466m

Categorie : Monuments et Architecture

Village d'Oncieu



Credit : OTVA

Appelé le "Diamant du Bugey", venez découvrir ce village pittoresque qui a la particularité d'être construit en rond. L'explication la plus plausible serait que les maisons furent construites autour d'un verger qui appartenait au Seigneur d'Oncieu.

Informations complémentaires :

Période d'ouverture : Accès libre toute l'année.

Bons Plans : Point de vue sur le village depuis la Croix d'Evosges qui se trouve sur les hauteurs à 2 km.

Mis à jour par : Office de Tourisme de la Vallée de l'Albarine - 04/08/2017

[Signaler un problème](#)

Plus d'informations : <https://base.apidae-tourisme.com/permalink/consulter/objet-touristique/105360/>




01230 Chaley

Altitude : 0m

Categorie : Point d'intérêt naturel

Cascade de Charabotte



Credit : OTVA 2016

Point de vue sur le village de Chaley et son hameau, Charabotte.

Informations complémentaires :

Plus d'informations : <https://base.apidae-tourisme.com/permalink/consulter/objet-touristique/155890/>

Période d'ouverture : Toute l'année.

Tarif(s) : Gratuit

Mis à jour par : Office de Tourisme de la Vallée de l'Albarine - 14/05/2016

[Signaler un problème](#)




01110 Hostiaz

Altitude : 792m

Categorie : Activités Sportives

Via Ferrata de la Guinguette



Itinéraire rocheux sécurisé, à travers les falaises par le biais de câbles et de marches métalliques.

Conseil : s'informer de la météo. A tous, et particulièrement aux débutants, être accompagné par un moniteur diplômé d'état en escalade.

Découverte d'une pratique "verticale" : celui de la paroi de montagne. Elle donne une partie des sensations procurées par l'escalade.

La Via Ferrata est un itinéraire aménagé dans un espace de la montagne.

Son apparente facilité et son aspect ludique ne doivent pas occulter ses risques. Et pour s'y aventurer, il faut un minimum d'attention, de condition physique et de technique.

2 itinéraires :

Itinéraire des Buis : 700m, de 1h30 à 2h30, difficulté de PD à D

itinéraire de la grotte : 350m, de 45min à 1h, difficulté de AD à D

Plan

Informations complémentaires :

Période d'ouverture : toute l'année. Ne pas s'engager dans la via ferrata par mauvais temps (pluie, orage, gel ou neige).

Mis à jour par : Office de Tourisme du Plateau d'Hauteville - Régie Intercommunale - 04/08/2017

Signaler un probleme

Tarif(s) : Accès à la Via Ferrata libre. Location complète de matériel Via Ferrata.

Plus d'informations : <https://base.apidae-tourisme.com/permalink/consulter/objet-touristique/155909/>



01110 Hostiaz

Altitude : 0m

Categorie : Point d'intérêt naturel

Cluse des Hôpitaux

Paysage particulier à découvrir.

Informations complémentaires :

Période d'ouverture : Toute l'année.

Mis à jour par : Office de Tourisme du Plateau d'Hauteville - Régie Intercommunale - 04/08/2017

Signaler un probleme

Tarif(s) : Gratuit

Plus d'informations : <https://base.apidae-tourisme.com/permalink/consulter/objet-touristique/155885/>




01470 Bénéonces


Altitude : 503m

Categorie : Points de vues et panorama


Point de vue du Calvaire de Portes



Credit : othuis



Credit : othuis



Credit : othuis

Le Mont Frioland (1029m) a reçu des Chartreux un calvaire. La Table d'orientation située sur ce site permet de repérer un des plus vastes panoramas de la région, du Mont Blanc aux Cévennes.

Informations complémentaires :

Période d'ouverture : Accès libre toute l'année.

Mis à jour par : Office de Tourisme Bugey du Rhône aux Montagnes - 04/08/2017

Signaler un probleme

Tarif(s) : Gratuit

Plus d'informations : <https://base.apidae-tourisme.com/permalink/consulter/objet-touristique/105844/>

Auteur :

Fédération Départementale des Routes
Touristiques de l'Ain
34 rue du général delestraint 01002
BOURG EN BRESSE
<http://www.routes-touristiques-ain.com>
info@routes-touristiques-ain.com