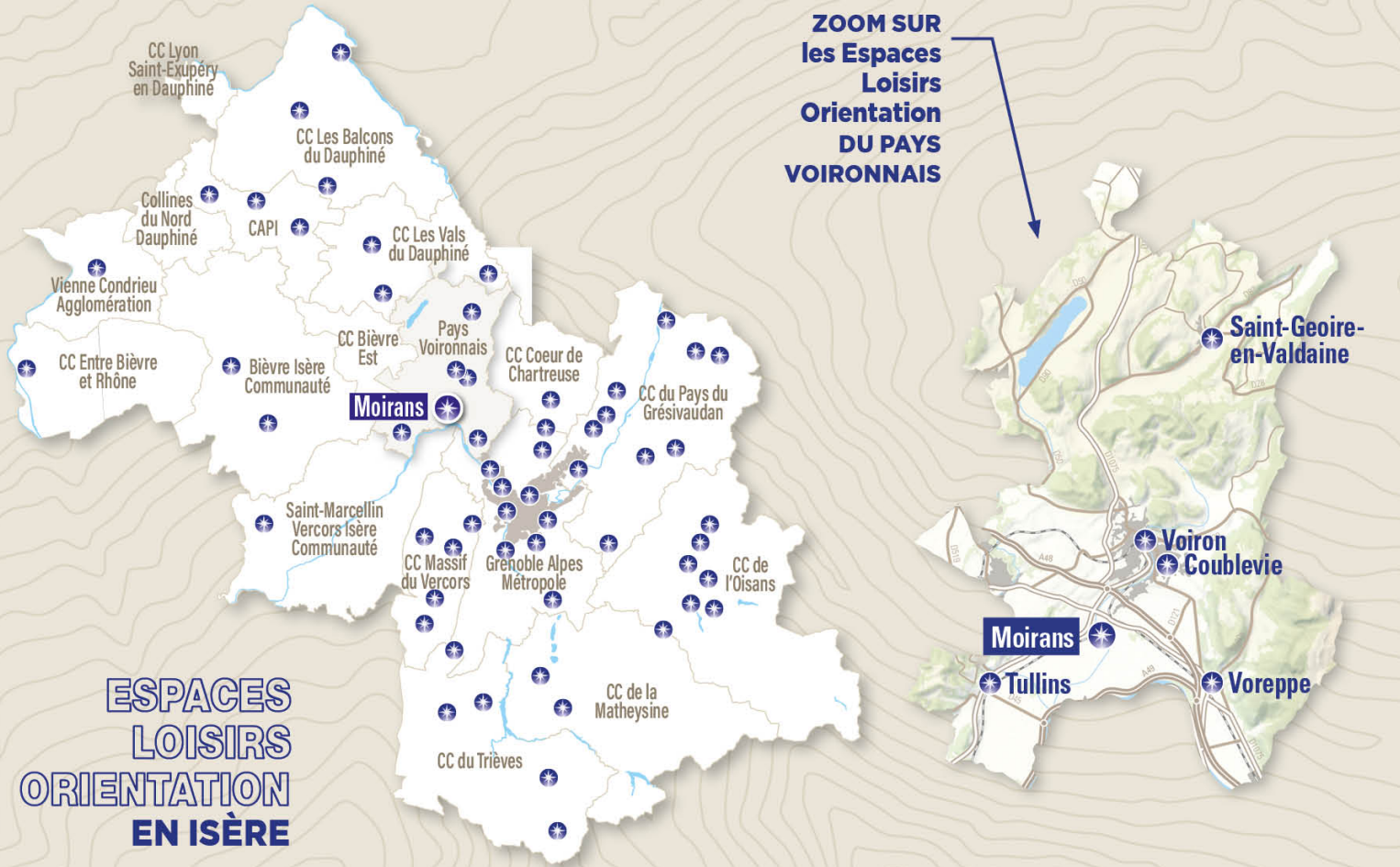


PATRIMOINE
PARCOURS D'ORIENTATION
MOIRANS

ALPES ISÈRE
SOURCE DE HAUTEUR

ESPACES LOISIRS ORIENTATION



ESPACES LOISIRS ORIENTATION EN ISÈRE

POUR PLUS D'INFORMATIONS


- **VILLE DE MOIRANS**
ville-moirans.fr
- **OFFICE DE TOURISME PAYS VOIRONNAIS**
tourisme.paysvoironnais.com
- **POUR ALLER PLUS LOIN** dans votre découverte de la course d'orientation prenez contact avec un club ou avec le CDCO 38.
- **COMITÉ DÉPARTEMENTAL DE COURSE D'ORIENTATION DE L'ISÈRE**
www.cdco38.fr



Toutes les activités outdoor de l'Isère sont accessibles depuis OUTDOOR

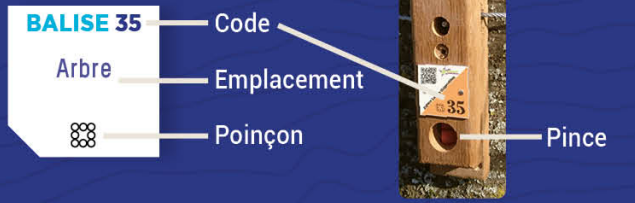


Répondez au questionnaire de satisfaction et tentez de gagner une carte cadeau multienseigne

UN PARCOURS D'ORIENTATION COMMENT ÇA MARCHE ?

- 1 Orienter la carte et repérer le départ.
- 2 Choisir un itinéraire pour aller du départ à la balise 1.
- 3 Utiliser la pince pour poinçonner.
- 4 Répondre à la question du dépliant.
- 5 Continuer vers les balises suivantes en respectant l'ordre.



Bonne découverte !

RECOMMANDATIONS

- Il est de la responsabilité de tout pratiquant d'estimer ses capacités à pouvoir pratiquer la course d'orientation sur cet espace.
- Soyez prudent, le parcours traverse plusieurs routes ouvertes à la circulation.
- Ramassez vos déchets, ne laissez rien sur site.



L'application **SURICATE** permet de signaler les problèmes que vous rencontrez lors de la pratique d'un sport de nature (erreur de balisage, besoin de sécurisation...).

SECOURS

En cas de danger, **appelez le 112** et donnez la position exacte de l'accidenté.



ESPACES LOISIRS ORIENTATION

Un Espace Loisirs Orientation (**ELO**) est un espace aménagé et cartographié pour une pratique ludique des sports d'orientation allié à la découverte du patrimoine local.

L'ELO DE MOIRANS propose un **parcours sur le patrimoine** dans le bourg et un **parcours découverte** dans le parc du Vergeron adapté aux enfants.

PARCOURS PATRIMOINE

- DIFFICULTÉ FACILE
- ACCÈS 4 SAISONS
- 1,5 KM
- +10 M
- +/- 1 H
- 12 BALISES



- BALISE 49**
Limite de végétation
- BALISE 50**
Lampadaire
- BALISE 51**
Angle du mur
- BALISE 52**
Arbre
- BALISE 53**
Arbre
- BALISE 54**
Lampadaire
- BALISE 55**
Panneau
- BALISE 56**
Arbre
- BALISE 57**
Gouttière
- BALISE 58**
Arbre
- BALISE 59**
Piquet bois
- BALISE 60**
Limite de végétation

LEGENDE

■ Bâtiment	■ Pelouse
▬ Passage couvert	● Arbres isolés
■ Propriété privée	✕ Souche
■ Parking - route	▭ Zone boisée
▬ Escalier	▭ Végétation
▬ Clôture	▬ Talus
▬ Mur	● Rocher
○ Monument	▬ Rivière
✕ Objet particulier	★ Fontaine

Départ : Parc Martin
Balise

Cartographie : David Barranger - 2023.
La reproduction de l'ensemble des supports cartographiques est autorisée pour l'usage unique de ce parcours permanent d'orientation et à l'exclusion de tout autre usage. Cet équipement a été mis en place avec l'assistance technique de la Ligue Auvergne Rhône Alpes de course d'orientation.
Crédit photos : service Archives mairie de Moirans. Edition 2025.



1 LA HALLE MARTIN

Observe bien la halle Martin. Quelle partie de l'ancienne maison (en photo) est présente sur la halle ?

A Les poutres
B Le toit
C Les fenêtres


2 LA TOUR MÉDIÉVALE

Une seule tour sur les trois a résisté aux guerres de Religion du 16^e siècle. Une enceinte fortifiée a également été démolie. À quoi servait la tour ?

A Protéger et défendre la ville **B De prison**

3 LES TISSAGES BICKERT

Les frères Bickert ont ouvert une usine de fabrication de velours et de peluches en 1880 puis de soieries. Les femmes étaient dévideuses, ourdisseuses, canneteuses, tisseuses. Les hommes entretenaient l'immense bâtiment et les machines.



Observe bien l'ancienne entrée de l'ancienne usine : quel élément a disparu par rapport à la photo ?

7 LA FRESQUE PABLO NERUDA

La fresque sur le mur de l'école a été peinte en 1979 par la Brigade Pablo Neruda, composée d'artistes chiliens en exil, après le coup d'état militaire du 11 septembre 1973. Colorée, elle délivre un message de paix, de solidarité. Quels drapeaux sont visibles sur la fresque ?

A Chili **B Espagne** **C France**



4 L'ÉGLISE SAINT PIERRE

Le prieuré St Pierre de Moirans de style roman était, avant la construction de la nouvelle, l'église du village. Elle est datée du 11^e siècle. De magnifiques vitraux créés par l'artiste Arcabas illuminent l'église. À quelle période a été construite cette église ?

A À la Préhistoire **B Au Moyen-Age** **C Au 20^e siècle**

5 LA PLACE GÉNÉRAL DE GAULLE

En 1850, la commune achète un verger clos en plein centre du bourg pour y établir un champ de foire. Le marché hebdomadaire, les vogues, les rendez-vous festifs et sportifs rythmaient la vie de cette place, bordée par des cafés. À la place de la Poste il y avait une ancienne prison. La place a changé plusieurs fois de noms. Parmi les noms ci-dessous, et à l'aide du panneau situé à proximité, trouve l'intrus :

A Place de la libération **B Place Charles de Gaulle**
C Champ de mars **D Place d'armes**
E Place du marché

6 L'HÔTEL DE VILLE

L'hôtel de ville est un ancien château delphinal. Puis il est donné à des religieuses : les Ursulines qui fondent un couvent. Après la Révolution française, le bâtiment devient la mairie. À combien de voix Moirans a manqué être chef-lieu du département de l'Isère ? La réponse est indiquée sur un panneau.

8 LES CORDELIERS

Le couvent des Cordeliers a été fondé en 1220 à Moirans. Jusqu'à la Révolution française entre 4 et 15 moines mendiants ont prié, cultivé des terres, des vignes, des prairies dans le calme et la tranquillité. Pourquoi les moines s'appellent-ils Cordeliers ?

A Ils portaient une corde autour de la taille.
B Ils ont inventé la corde à sauter.
C Ils fabriquaient des cordes.

9 LA MAIRIE ANNEXE

L'auberge « Au grand Saint-François » tenue par Jean Paris, accueillait les voyageurs. Moirans était déjà une ville étape importante entre Grenoble et Valence. Un château est construit au 17^e siècle, puis transformé en hôtel particulier par Abel Damase Maigre de la Motte en 1797. Que faisait-on dans l'auberge « Au grand Saint-François » ?

A Du sport **B Manger, boire, dormir** **C Regarder des films**

10 LE PARC DE LA GRILLE

Au 17^e siècle un jardin à la française est dessiné par Maximilien Ernst Curten, élève du jardinier de Versailles, Le Nôtre. Une grille ornementale en fer forgé le sépare du château. Quels sont les deux animaux présents à l'entrée principale du Parc ?

A Des girafes **B Des tortues** **C Des lions**

11 LES ESCALIERS DU PARC

Une pièce d'eau et un double escalier en fer à cheval qui permet d'accéder à une terrasse rappellent le jardin parisien des Tuileries. Quelle est la différence entre les deux escaliers ? Amuse-toi à compter les marches des deux côtés.

12 LES PAPETERIES BARJON

À Moirans un premier moulin à papier est construit sur un canal alimenté par la Morge dans le secteur du Scey. Mais c'est avec l'usine de la Piche qu'une véritable industrie papetière se développe à Moirans. Des familles entières ont travaillé dans cette usine jusqu'à sa fermeture en 1977. En fermant les yeux et en écoutant, tu trouveras ce qui servait à la fabrication du papier.

Réponses aux questions
1-B / 2-A / 3-L'horloge / 4-B / 5-E / 6-19 voix / 7-A etc / 8-A / 9-B / 10-C / 11-1 marche / 12-La rivière