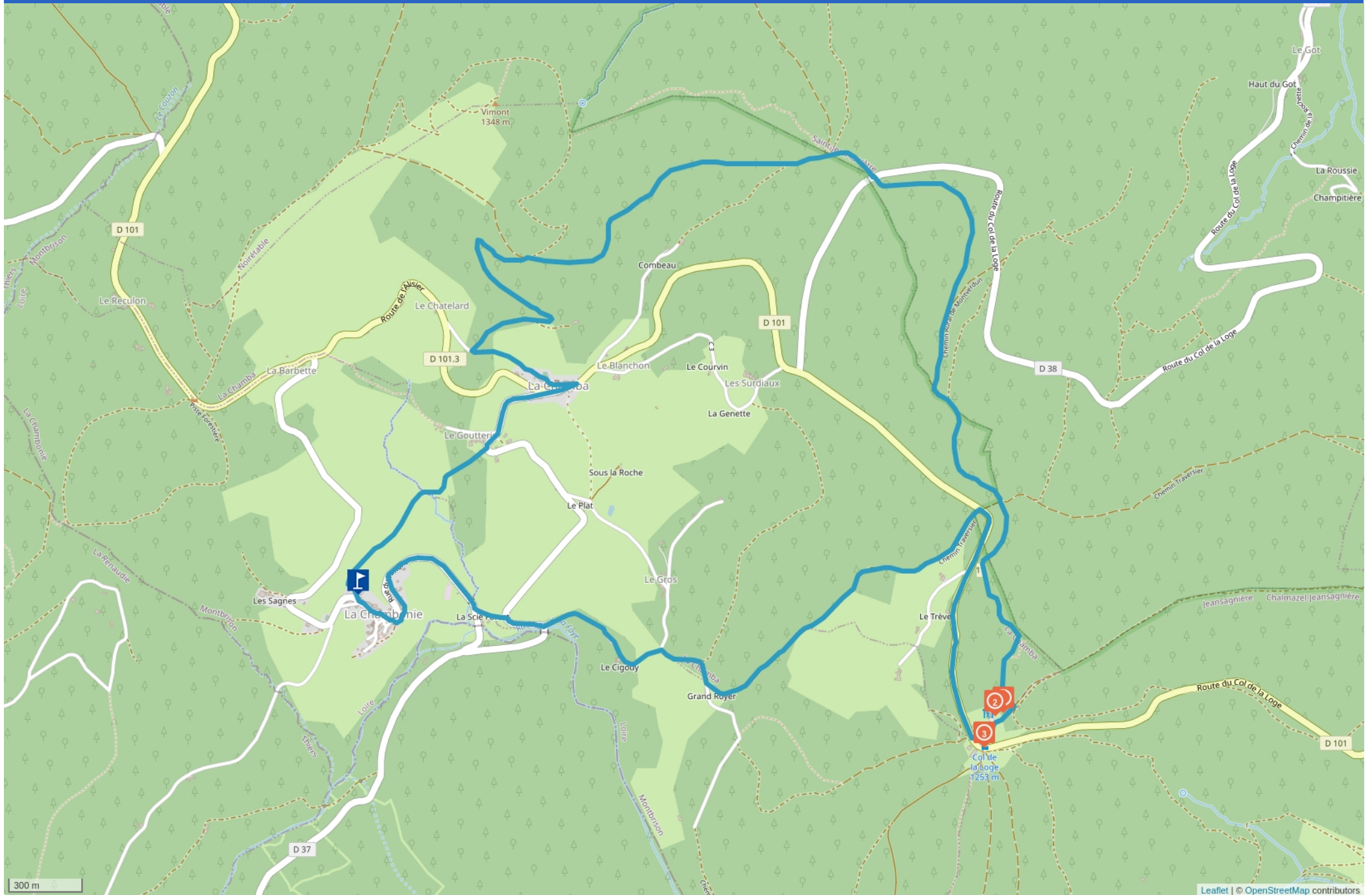


BALADE DE MALATRAY



Cet itinéraire vous est fourni à titre indicatif. Cirkwi ne certifie pas la fiabilité des informations contenues dans les textes, cartes ou photos de cet itinéraire. Retrouvez plus d'infos sur www.cirkwi.com



Mise à jour le 13/09/24 par Office de Tourisme Loire Forez et généré par www.cirkwi.com

Balade de Malatray


Proposé par :

Office de Tourisme Loire Forez

"Ce PDF a été généré à partir de Cirkwi, la plateforme de partage d'activités touristiques qui vous fait voyager" www.cirkwi.com/circuit/616033



Départ : Départ mairie le bourg - 42440 LA CHAMBONIE

 11.94 km

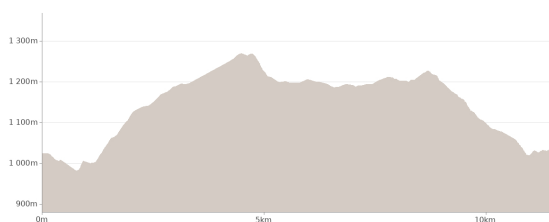
 3h30

 maxi 1269 m

 mini 981 m

Moyen

 375 m



Quand le pas mène au-delà de la crête du Vimont, La Chamba et La Chambonie émergent de leur écrin ensoleillé de forêts. C'est entre ces deux villages, que le parcours prend en hauteur pour offrir de belles vues sur la chaîne des volcans d'Auvergne.

Suivre le balisage blanc et jaune N°5.

Dos à la mairie de la Chambonie, prendre la route qui traverse le bourg (église). A la sortie du village dans le virage à gauche, prendre la petite route à droite qui rejoint à nouveau le bourg de la Chambonie. La prendre à droite, puis à gauche après le tas de sciure. Monter tout droit derrière la scierie. Prendre la D101 à droite.

La quitter à gauche avant le pont pour une route direction Grand-Royet. A l'entrée du hameau, prendre le chemin à gauche jusqu'à la D101.

Au croisement, suivre la D101 à droite. Au col de la loge, prendre à gauche et passer devant le chalet du col de la Loge. Monter le sentier vers la forêt. A l'intersection de La Theille (borne), prendre en face la piste, couper la D 38 et continuer jusqu'à la petite croix.

OTLF

Garder la piste et poursuivre tout droit à 1,5 km environ. Prendre à gauche un chemin herbeux qui devient goudronné à l'approche de la Chamba.

Suivre à gauche sur un sentier herbeux qui mène à La Chamba. Passer devant l'église, descendre l'escalier et traverser la D101-3. Descendre à nouveau un escalier et passer sur la droite, à côté de l'auberge direction Le Brugeron. Continuer par la route jusqu'au Goutterin. Dans le virage à gauche, prendre le chemin de terre à droite pour revenir au point de départ.

PÉRIODE D'OUVERTURE

Toute l'année.

CONTACT

Téléphone : 04 77 96 08 69

Email : contact@loireforez.com

Site web : <https://www.rendezvousenforez.com>

NATURE DU TERRAIN

Rocher

Terre

Revêtement dur (goudron, ciment, plancher)

Non adapté aux poussettes

RÉFÉRENCES TOPO GUIDES ET CARTOGRAPHIQUES

Références Topo guides :

Guide "pays côté Chemin" Pays de Noirétable

Références cartographiques :

2731 SB Noirétable/St-Martin-la-Sauveté



1

Col de la Loge 169 Le Trève - 42440 LA CHAMBA - Altitude : 1264m

Restaurants

Col de la Loge



Chalet du col de la loge

Niché au cœur du massif central dans les Monts du Forez à 1253 m d'altitude, notre chalet se situe au pied des pistes du Domaine Nordique du Haut-Forez. Dans un cadre chaleureux vous pourrez déguster nos spécialités du terroir. Spécialités réalisées à partir de produits locaux.

PÉRIODE D'OUVERTURE

Du 01/01 au 31/12 de 9h à 18h.

Fermé lundi et mardi.

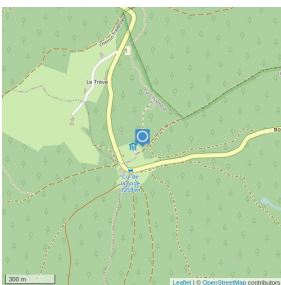
Service tous les midis.

Le soir uniquement sur réservation pour les groupes à partir de 10 personnes.

CONTACT

Email : chaletcoldelaloge@gmail.com

Site web : <https://www.coldelaloge.fr/>



2

Col de la Loge 169 le Trève - 42440 LA CHAMBA - Altitude : 1264m

Gîtes

42



Chalet du col de la loge

Niché au cœur du massif central dans les Monts du Forez à 1253 m d'altitude, notre chalet se situe au pied des pistes du Domaine Nordique du Haut Forez et vous offre un large choix de loisirs sur place. Le restaurant et le gîte vous accueille toute l'année

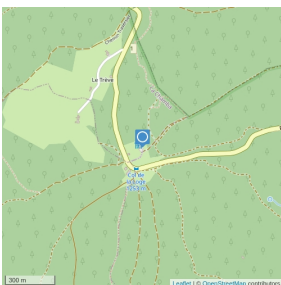
Le Chalet du Col de la Loge accueille tout le monde et également les publics spécifiques comme l'Accueil cavaliers avec box ou pré en location pour le séjour. Mais aussi un accueil motards pour les passionnés souhaitant faire une escale gourmande ou un séjour dans le Haut-Forez.

Choisir le Col de la Loge (1253 m) comme base de randonnée permet d'aborder progressivement tous les paysages caractéristiques du massif du Forez : forêts anciennes, landes, pelouses d'altitude (Hautes Chaumes) et tourbières.

CLASSEMENT ET CAPACITÉ

Gîte d'étape/séjour

Capacité : 70 personnes



PÉRIODE D'OUVERTURE

Toute l'année.

CONTACT

Email : chaletcoldelaloge@gmail.com


Site web : <https://www.coldelaloge.fr/>

3

Col de la Loge - 42440 LA CHAMBONIE

Activités Sportives

Lez Zed



Domaine nordique du Col de la Loge

Le domaine entre 1253 m et 1428 m d'altitude offre, en plus de ses panoramas exceptionnels sur la chaîne des Alpes et le massif des volcans d'Auvergne, 60 km de pistes de ski fond damées tous les jours pour les plaisirs du skating et du pas alternatif.

Ce domaine rejoint celui des crêtes du Forez nord, dont le départ est au Col du Béal. Ce site labellisé «Nordique France 2 nordics» propose dans un cadre reposant entre les forêts et les plateaux des Hautes Chaumes, 7 pistes de ski de fond damées pour le pas alternatif et skating de 3 à 17 km dont 2 très belles pistes : Puy Gros et son panorama à 360° et le Col du Béal permettant de faire la liaison Col de la loge / Col du Béal.

5 pistes de raquettes balisées et tracées : 40 kms dont une piste reliant le Col de la Loge au Col du Béal soit 14kms aller/retour.

2 espaces luges au départ des pistes. Piste balisée et sécurisée.

Mais aussi de nombreuses activités sur place : baptême en chiens de traîneau par exemple.

Possibilité de prendre des cours de ski nordique avec ESF sur réservation.

Nouveauté :

- Webcam sur place qui fonctionne 24h/24h.
- Mise en place de la billetterie informatisée, carte rechargeable.
- Forfait saison Col de la loge qui donne accès à 5 domaines : Col de la Loge, Prabouré, Col des Pradeaux, Col des Supeyres, le Bessat, Saint-Régis-du-Coin et Burdignes.

COMPLÉMENTS D'ACCUEIL

Pas de réservations de matériel possible en amont.

CONTACT

Téléphone : 04 77 24 93 22

Email : station.coldelaloge@loireforez.fr

Site web : <https://www.station-coldelaloge.fr/>

Facebook : https://www.facebook.com/Domaine-Nordique-du-Haut-Forez-Col-de-la-Loge-1532416733673585/?hc_ref=SEARCH&fref=nf

PÉRIODE D'OUVERTURE



Toute l'année de 9h à 17h.

Fermeture exceptionnelle le 25 décembre.

Sous réserve de conditions d'enneigement.

DÉTAILS SUR LE DOMAINE

Nombre de pistes : 7

Km de pistes : 78

Nombre de pistes vertes : 1

Km de pistes vertes : 3

Nombre de pistes bleues : 1

Km de pistes bleues : 6

Nombre de pistes rouges : 2

Km de pistes rouges : 21

Nombre de pistes noires : 3

Km de pistes noires : 48

CONDITIONS D'ACCUEIL DES ANIMAUX

Les chiens sont seulement tolérés tenus en laisse sur les pistes raquettes. Ils sont interdits sur les pistes de ski, de luge et de chiens de traîneau.