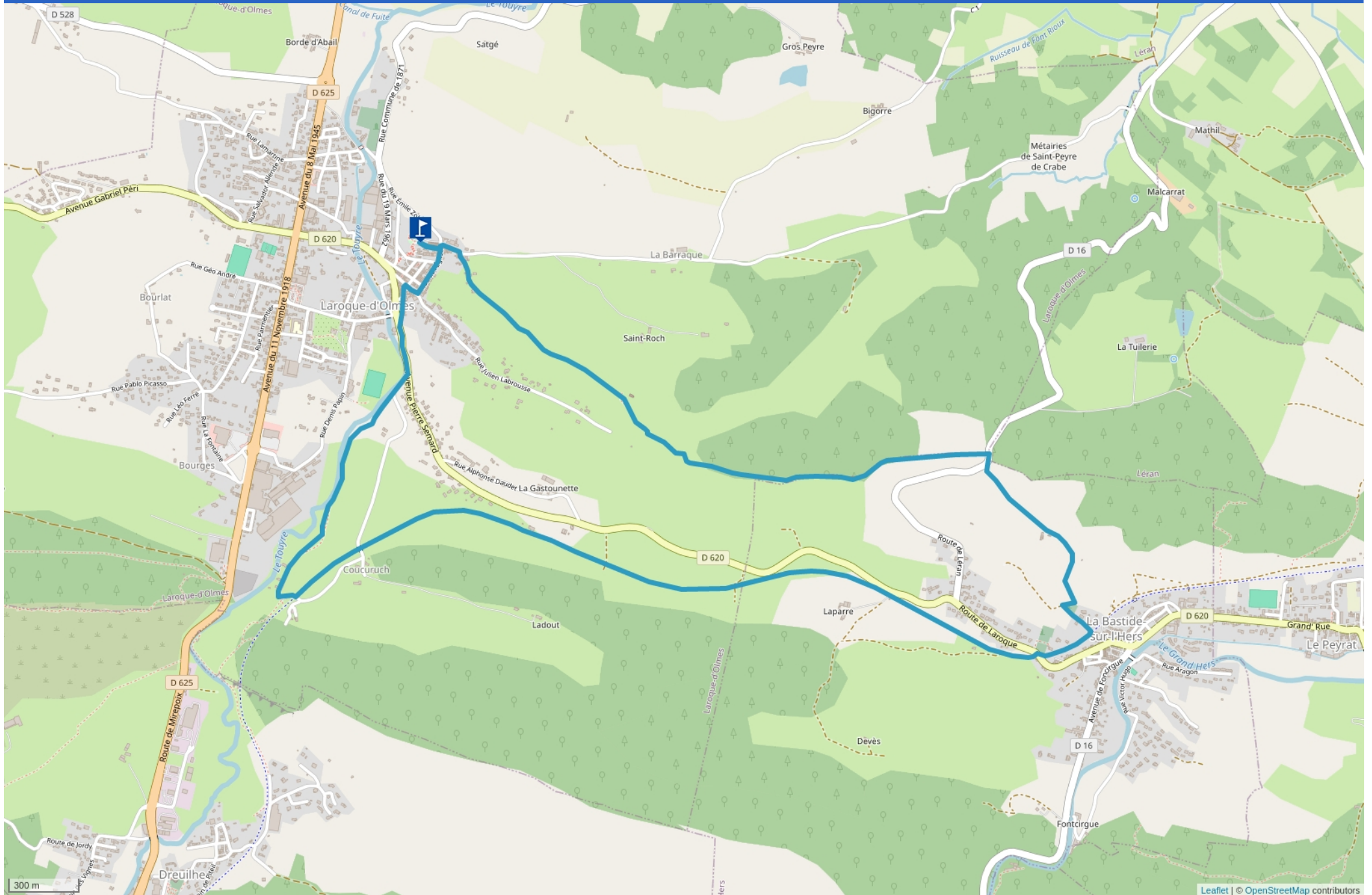


CIRCUIT RANDONNÉE LA CHAPELLE SAINT ROCH *



Cet itinéraire vous est fourni à titre indicatif. Cirkwi ne certifie pas la fiabilité des informations contenues dans les textes, cartes ou photos de cet itinéraire. Retrouvez plus d'infos sur www.cirkwi.com



Mise à jour le 14/12/23 par Igraupera et généré par www.cirkwi.com

Circuit randonnée La chapelle Saint Roch *

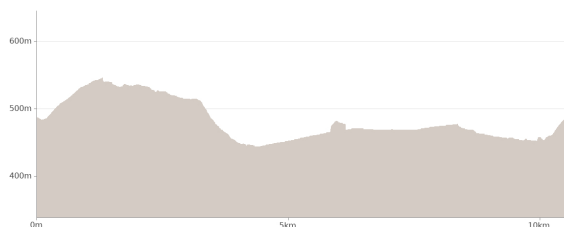
Proposé par :

Igraupera

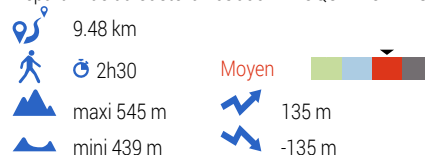
"Ce PDF a été généré à partir de Cirkwi, la plateforme de partage d'activités touristiques qui vous fait voyager" www.cirkwi.com/circuit/599088



OT Pyrénées Cathares



Départ : Rue du Castella - 09600 LAROQUE-D'OLMES



Départ du parking de l'église du Castella - Laroque d'Olmes

C'est une belle randonnée qui peut se faire en famille. Au départ de l'église du Castella profitez du beau panorama si s'offre à vous avant de commencer à prendre la direction de la chapelle St Roch bâti au XVI^{ème} siècle lieu de pèlerinage récemment restaurée. Sur une bonne partie de cet itinéraire vous serez sur les crêtes du plantaurel à la vue imprenable sur les montagnes du massif de Tabé. Ce sentier ombragé vous emmènera au petit village de La bastide sur l'Hers avant de prendre la voie verte des Pyrénées Cathares vers la ville de Laroque d'Olmes lieu d'arrivée de votre randonnée.

CIRCUIT RANDONNÉE LA CHAPELLE SAINT ROCH *

Départ du parking de l'église du Castella à Laroque d'Olmes.

Cet itinéraire vous est fourni à titre indicatif. Cirkwi ne certifie pas la fiabilité des informations contenues dans les textes, cartes ou photos de cet itinéraire. Retrouvez plus d'infos sur www.cirkwi.com



Mise à jour le 14/12/23 par Igraupera et généré par www.cirkwi.com