

En quittant l'étang de Pontremble, sur votre gauche, les chambres d'hôtes «Le Salazi'Ain» au hameau de la Scie, seront une adresse à conserver pour goûter à la cuisine réunionnaise.

Vous traverserez ensuite le hameau des Thiètres, mais 200m après avoir passé les installations des entreprises agricoles, vous tournerez à droite pour rejoindre « Rivière », un hameau où il ne coule d'ailleurs ni ruisseau, ni rivière!

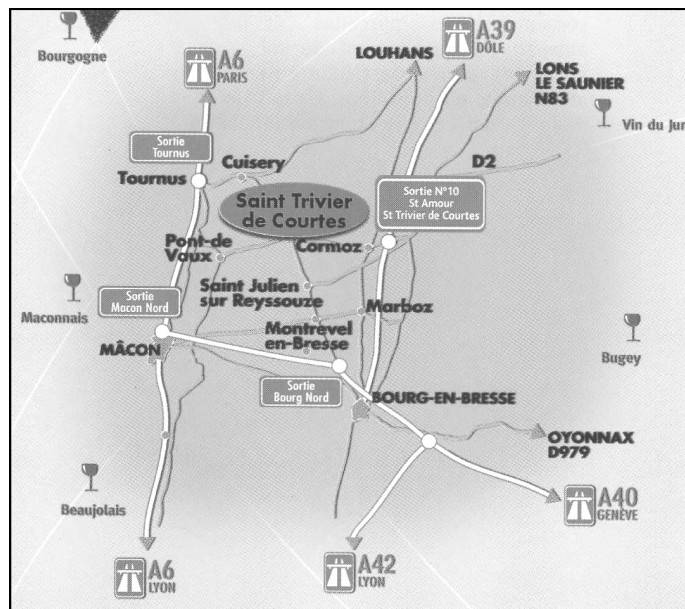
Vous aurez alors à prendre sur votre gauche un chemin (juste après la ferme imposante avec un toit à tuiles neuves) qui vous ramènera sur une route goudronnée.

**Cette route (repère 7) est fréquentée et vous devez redoubler de prudence.**

Juste avant d'arriver au village de Lescheroux, vous passerez devant l'échoppe des Sabotiers Bressans qui mérite un arrêt.

Rapidement vous retrouverez votre véhicule... et la boucle sera bouclée.

## Nous rejoindre...



A40 direction Macon - Genève, sortie 5 Bourg Nord  
A6 direction Paris - Lyon sortie 27 à Tournus,  
A39 direction Dôle - Lyon sortie 10 St Amour/ St-Trivier

## Nous contacter...

**Bureau d'Information Touristique  
de Saint-Trivier-de-Courtes**  
Espace de la Carronnière - 58, rte de Chalon  
01560 SAINT TRIVIER-DE-COURTES  
Tel : +33(0)4 74 30 77 41/ Fax : 04 74 30 76 79  
E-mail : [tourisme@comcomsainttrivierdecourtes.fr](mailto:tourisme@comcomsainttrivierdecourtes.fr)  
[www.comcomsainttrivierdecourtes.fr](http://www.comcomsainttrivierdecourtes.fr)

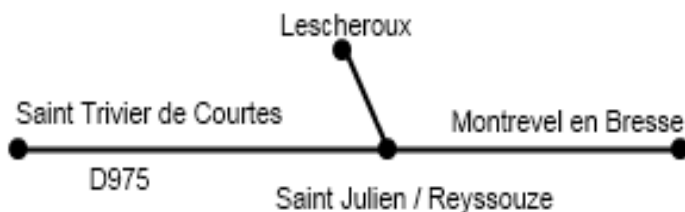
### Horaires d'ouverture (Opening hours):

**Du lundi au Vendredi**

**9h00 à 12h00 et 14h00 à 18h00**

From Monday to Friday

9:00am to 12:00pm - 2:00 to 6:00pm



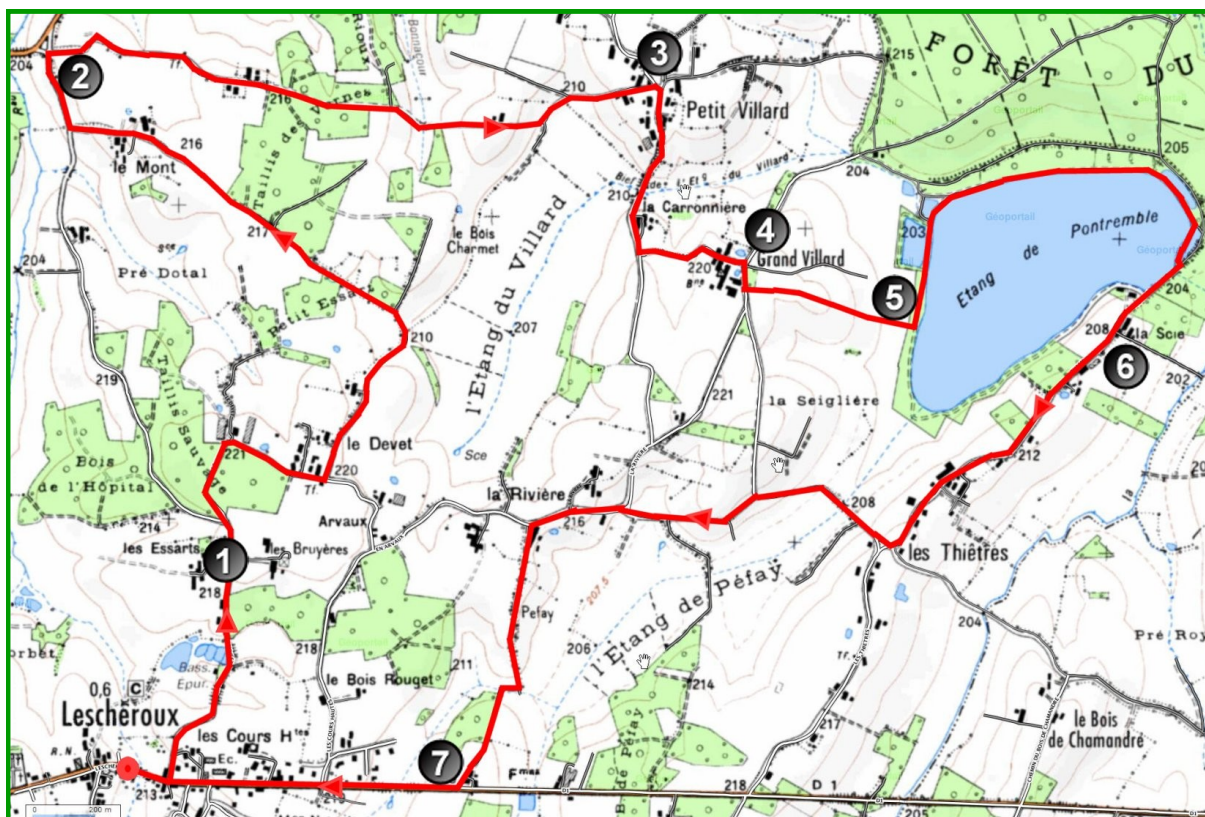
# Circuit Nature et Etang au départ de Lescheroux

## SAINT-TRIVIER-DE-COURTES ET SES ENVIRONS

# Une étape émotion en Bresse

*Itinéraire à découvrir à pied exclusivement.*

## **Bienvenue sur le Circuit Nature et Etang, au départ de LESCHEROUX**



Vous passerez à proximité de la Ferme des Bruyères (repère 1) et si le cœur vous en dit, vous pourrez revenir faire provision des produits de la ferme (fromages de chèvre, charcuterie maison, ...).

Vous rejoindrez ensuite le hameau du Devet et il faudra tourner à gauche, pour suivre un chemin goudronné, puis empierré et enfin un chemin de terre dans les sous-bois.

Vous côtierez sur votre droite un gîte rural où l'accueil est toujours chaleureux juste avant de rejoindre une route un peu plus importante que vous prendrez à droite.

Peu de temps après, à un carrefour aux routes multiples (repère 2), vous tournerez à droite. Vous profiterez pendant quelques km d'une nature agréable avant d'arriver au Petit Villard (repère 3), puis au Grand Villard, là où les chevaux font légion, avec le gîte de la « Jument Grise » (repère 4). Dans ce hameau vous remarquerez les belles maisons à colombages et surtout l'imposant manoir restauré.

Vous quitterez le hameau du Grand Villard en prenant à gauche et rejoindrez l'Etang de Pontremble (repère 5) qui à lui seul vaut le déplacement. Vous contournez l'étang par la gauche en suivant un chemin privé. Ne vous écarter pas de votre circuit, soyez encore plus respectueux de la nature, et tenez votre chien en laisse pour éviter toute gêne aux pêcheurs.

L'étang de Pontremble (plus de 50 hectares d'eau) est une propriété privée. La pêche est autorisée et des cartes de pêche sont en vente à l'épicerie du village de Lescheroux, entre autres.

**Distance : 14 km**

**Balisage: normalisé (en jaune)**

**Niveau : facile**

Pour rejoindre le départ de ce circuit de 14 km, gardez votre véhicule sur la place de Lescheroux (près de l'église), un coquet village du canton de Saint-Trivier-de-Courtes situé sur la D1, entre Saint-Julien-sur-Reyssouze et Beaupont.

A Lescheroux, placez-vous dos au cadran solaire en regardant l'église et descendez vers le Centre Bourg. Juste après le café restaurant «Chez Delphine», prenez à gauche en suivant le balisage normalisé, de couleur jaune.