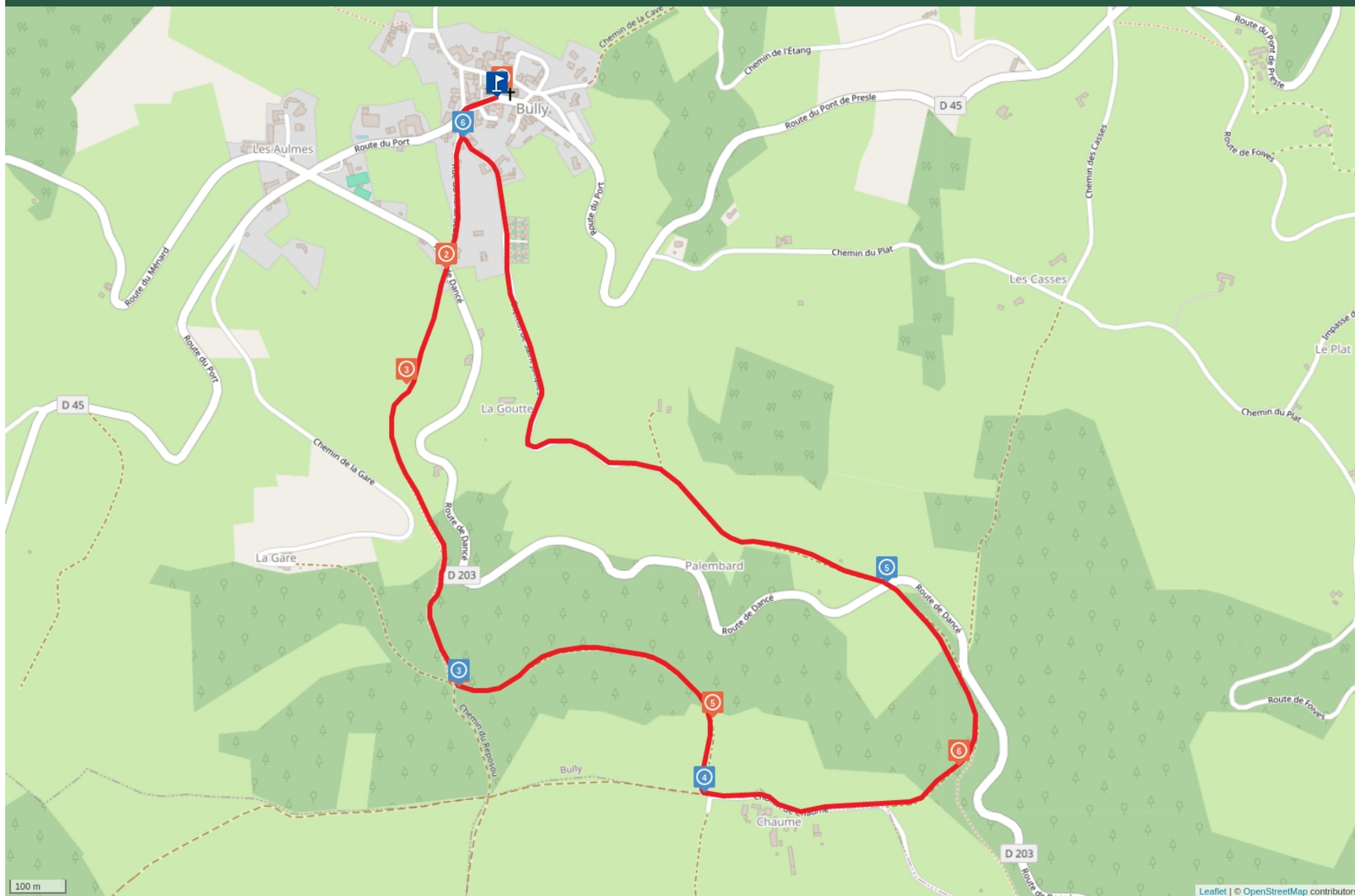


LE SENTIER DES RENARDS



Cet itinéraire est délivré après expertise par les comités départementaux. Il répond aux critères de qualité définis par la FFRandonnée.

www.ffrandonnee.fr/la-federation/espace-professionnels/labellisation-des-itineraires-pr



Mise à jour le 04/07/25 par FFRandonnée Loire et généré par www.ffrandonnee.fr

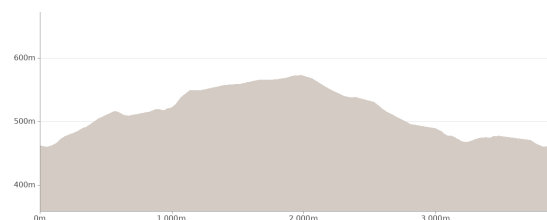
Le sentier des Renards

Proposé par : **FFRandonnée Loire**

Validé par la FFRandonnée

"Ce PDF a été généré par la FFRandonnée, association regroupant divers clubs permettant l'accès aux randonneurs à des sentiers balisés"

FFRandonnée



Départ : Route du Port - 42260 BULLY

4.03 km

1h30

maxi 572 m

mini 459 m

Facile

137 m

137 m

Cette balade familiale vous emmène sur une colline qui domine le village de Bully et les gorges de la Loire. Ce circuit porte également le sobriquet des habitants de Bully : les Renards !

BALISAGE

Jaune

COTATIONS

Effort : 2/5

Risque : 2/5

Technicité : 2/5

Cet itinéraire est délivré après expertise par les comités départementaux. Il répond aux critères de qualité définis par la FFRandonnée.

www.ffrandonnee.fr/la-federation/espace-professionnels/labellisation-des-itineraires-pr

Pour plus d'informations à propos des cotations, rendez-vous sur : <https://www.ffrandonnee.fr/randonner/securite/cotation-des-randonnees-pedestres>

PARKING

Eglise

PARKINGS

Départ :

Eglise

LABEL

Ce circuit comporte 60% de sentiers non revêtus.

<https://fichier0.cirkwi.com/image/photo/info/21867898/fr/0.jpg400400>

A DÉCOUVRIR EN CHEMIN

diversités des milieux entre campagne et bois

ancienne voie ferrée du "Tacot"

panoramas

UNE RANDONNÉE PROPOSÉE PAR ...

<https://fichier0.cirkwi.com/image/photo/info/21867899/fr/0.jpg400400>

SITUATION

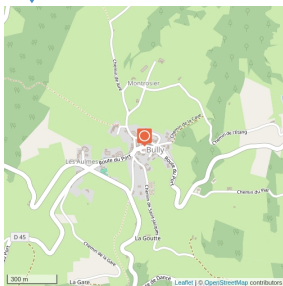
Bully, à 16 km au nord de Saint-Germain-Laval par les D 8 et D 45



Mise à jour le 04/07/25 par FFRandonnée Loire et généré par www.ffrandonnee.fr

1

Lat : 45.9279584 - Lng : 4.005477 - Altitude : 461.29m

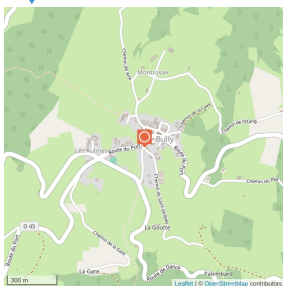


Étape 1

Monter le long de la D 45 dans le village.

2

Lat : 45.9273383 - Lng : 4.0047103 - Altitude : 463.69m

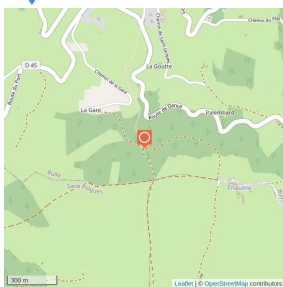


Étape 2

À la croix, choisir la petite route du milieu qui grimpe pour traverser, 200 m plus loin, la D 203. Poursuivre, en face, par le sentier herbeux. Une fois en forêt, la pente est plus forte. Rejoindre une large piste.

3

Lat : 45.9187429 - Lng : 4.0046064 - Altitude : 547.94m

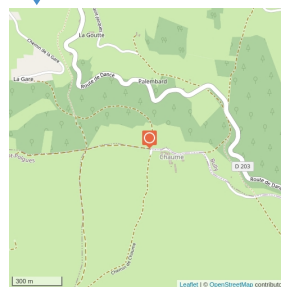


Étape 3

Emprunter à gauche la piste qui s'élève en pente douce : il s'agit de l'ancienne voie ferrée qui reliait Roanne à Boën.

4

Lat : 45.9170641 - Lng : 4.0101374 - Altitude : 565.2m

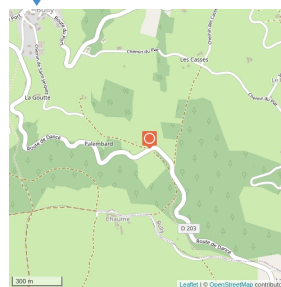


Étape 4

Au carrefour, suivre la petite route à gauche sur 300 m. Après le hameau de Chaume, plonger à gauche par le petit chemin qui entre en sous-bois. Poursuivre la descente. Avant la D 203, emprunter le sentier parallèle à gauche pour traverser, 200 m plus loin, la départementale.

5

Lat : 45.9203522 - Lng : 4.0142515 - Altitude : 528.83m

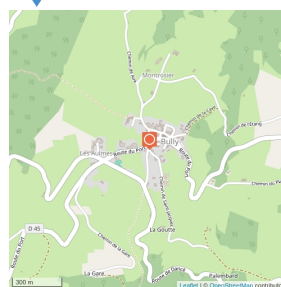


Étape 5

Descendre par le chemin de terre qui file dans un vallon. Il se transforme en petite route qui longe le cimetière et rejoint la croix de l'aller.

6

Lat : 45.9273383 - Lng : 4.0047103 - Altitude : 463.69m



Étape 6

Regagner l'église de Bully.



1

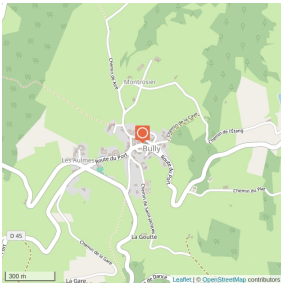
Place de L'Eglise - 42260 BULLY - Altitude : 460m

Château, Eglise & Abbaye



Eglise Saint-Polycarpe de Bully

Il s'agit de la troisième église construite sur ce site, érigée entre 1857 et 1861, sur les plans de Pierre Bossan, célèbre pour avoir conçu la basilique de Fourvière à Lyon.
Un élément remarquable de l'édifice précédent a été conservé : le portail gothique du XVe siècle.



2

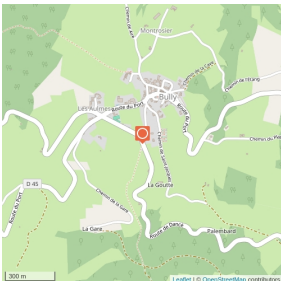
Route de Dance - 42260 BULLY - Altitude : 490m

Point d'intérêt naturel



Sentier de découverte du Renard

Le parcours est ici commun avec le sentier du Renard. Aménagé par l'association "Aux pays d'Aix et Isable", ce sentier de découverte porte le sobriquet des habitants de Bully. Il a pour but de faire connaître les arbres, arbustes et diverses plantes poussant naturellement le long de son parcours, ainsi que leur utilisation et leur propriété principale (comestibles, médicinales, toxiques).



3

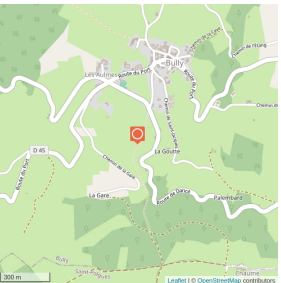
42260 BULLY - Altitude : 515m

Patrimoine religieux



Croix du Rapeau

Restaurée voici quelques années, la croix du Rapeau représente bien plus qu'un simple calvaire.
Elle était autrefois un lieu de culte important pour les Bullyçois. À la fin de la Seconde Guerre mondiale, elle accueillait chaque année une célébration religieuse, rassemblant fidèles et familles du village.



4

42260 BULLY - Altitude : 553m

Patrimoine industriel



Ancienne ligne de chemin de fer

Le chemin suit ici le tracé d'un "Tacot", une ancienne ligne de chemin de fer. Il s'agit de la voie ferrée qui reliait Roanne à Boën. Dans la région, elle desservait Saint-Polgues, Bully, Dancé, Amions et Saint-Germain-Laval.



5

Chaume - 42260 VÉZELIN-SUR-LOIRE - Altitude : 565m

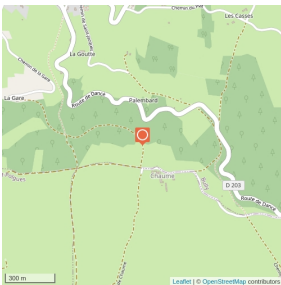
Patrimoine industriel



Site d'arrivée du transbordeur aérien des mines de Fragny

Parmi les infrastructures disparues du site minier de Bully-Fragny figurait un transbordeur aérien, un système de transport suspendu qui reliait les galeries d'extraction au réseau ferroviaire.

Le transbordeur aérien s'étendait sur plus de 1,5 km pour acheminer l'anthracite extrait depuis les galeries situées à environ 15 mètres au-dessus de la Loire, jusqu'à un embranchement ferroviaire spécialement aménagé ici, sur la ligne du Tacot Roanne / Boën.



6

42260 BULLY - Altitude : 562m

Divers, Activités Culturelles



Chemin de Saint-Jacques-de-Compostelle

Vous êtes sur le Chemin de Saint-Jacques de Compostelle, en sens inverse de l'itinéraire qui rejoint Cluny au Puy-en-Velay.

Aujourd'hui le Chemin de Saint-Jacques est devenu une randonnée pédestre célèbre (matérialisée par le GR65 et ses nombreuses variantes). La branche de Cluny au Puy-en-Velay traverse la plaine du Forez dans toute sa longueur, en passant par les villages de Bully, Amions et Pommiers-en-Forez où se trouvent des gîtes jacquaires.

