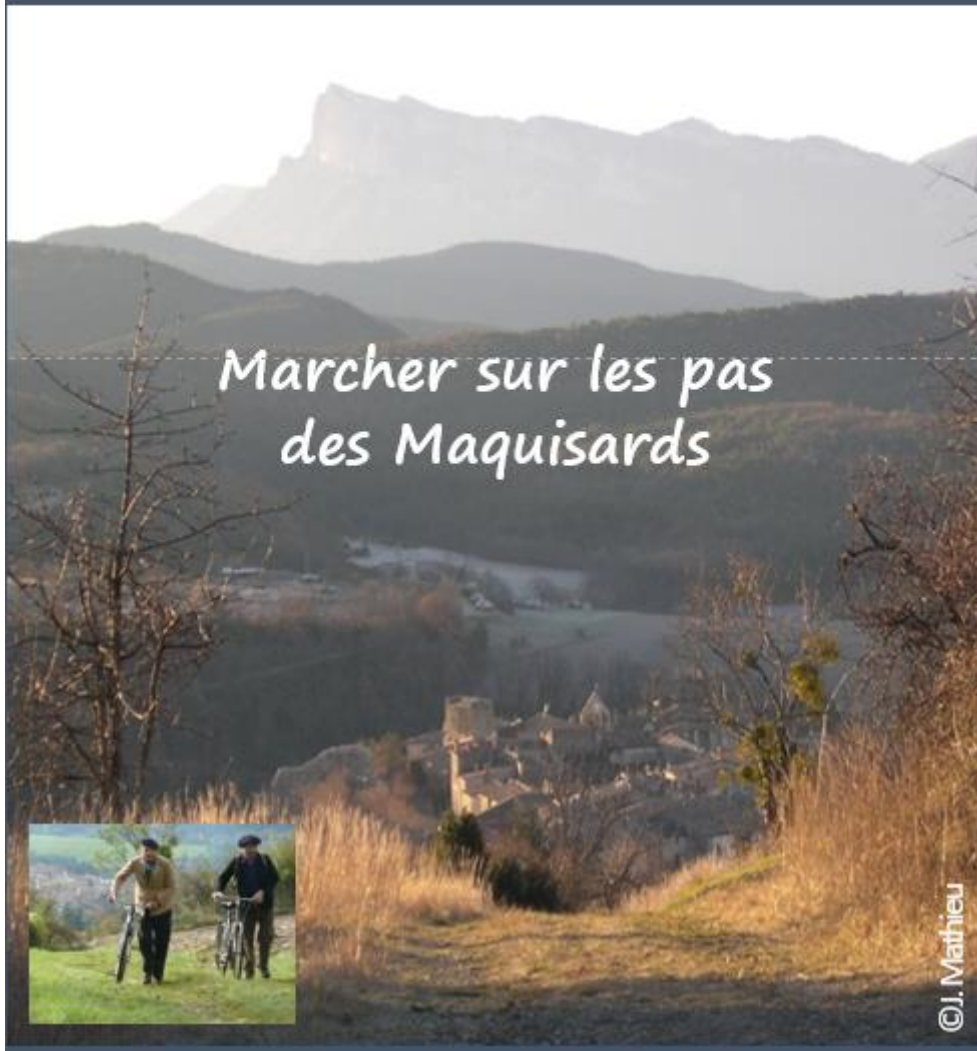




La Randonnée du Maquisard

BEAUFORT SUR GERVANNE

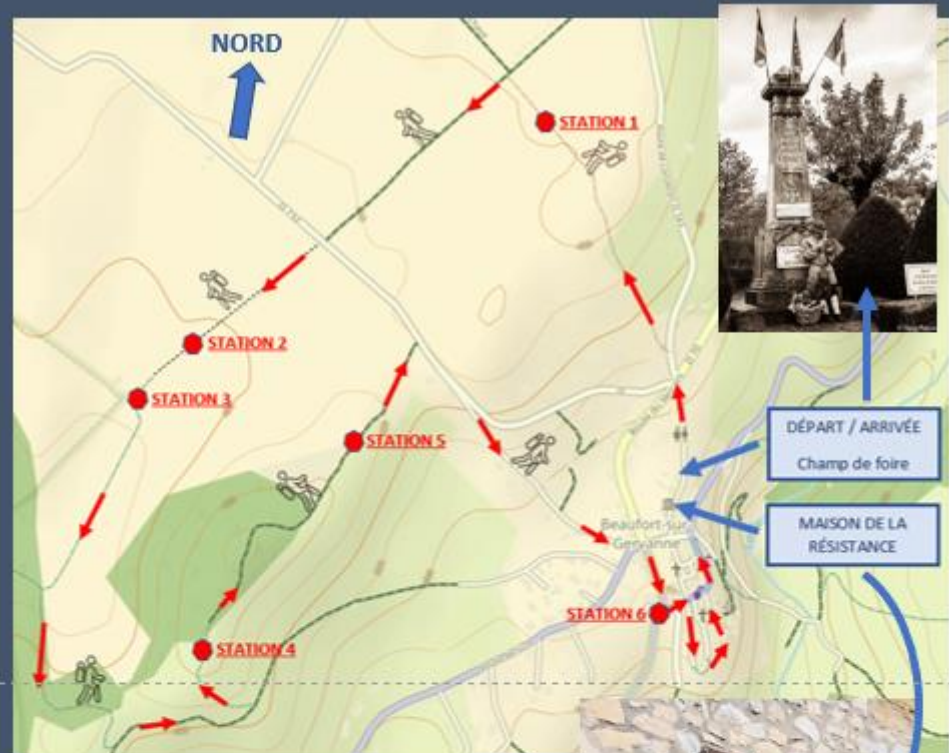
Vercors - Drôme



Marcher sur les pas
des Maquisards



© J. Mathieu



DÉPART / ARRIVÉE
Champ de foire

MAISON DE LA
RÉSISTANCE

BALISAGE

Bonne direction	Tournez à gauche	Tournez à droite	Mauvaise direction



NUMÉROS UTILES

MÉTÉO : **32 50**

SECOURS : **112**

SAMU : **15**

POMPIERS : **18**

A BEAUFORT

PIQUE-NIQUE : Esplanade, champ de foire.

COMMERCES : Bar, restaurant, alimentaires.

HÉBERGEMENT : Hôtel, gîtes.

L'Histoire chemin faisant,

Marchez sur les traces des Maquisards et découvrez, en faisant cette randonnée qui vous est proposée par « Les Amis de la Maison de la Résistance Mathias Mathieu », les lieux où se sont déroulés un certain nombre d'événements qui, en 1944, ont affecté la vallée de la Gervanne, ses villages et leurs alentours.



DÉPART : Champ de foire (Parking). Au monument aux Morts, monter par la Grand'Rue jusqu'au carrefour à 200m. Traverser et prendre la route de Lozeron. A 100m, tourner à gauche après les maisons et suivre la route carrossable jusqu'au plateau pour rejoindre la **STATION 1**.



1 – Résistance en Gervanne : La vallée de la Gervanne a été lors des événements de 1944 au cœur du dispositif de défense Sud-Ouest du Vercors. Dès 1943, le premier maquis de France s'installe sur la commune d'Omlèze (A l'ouest du plateau d'Ambel qui est sur son territoire). La même année, le régime de Vichy crée le Service du Travail Obligatoire (STO) en Allemagne. Pour ne pas s'y rendre, nombre de jeunes français vont se réfugier dans les campagnes. Ils y occupent des fermes abandonnées ou logent chez l'habitant.

Continuer jusqu'au carrefour de pistes. Tourner à gauche, rejoindre la route de Gisors, La traverser, dépasser le cimetière. La **STATION 2** est à quelques mètres.



2 – Les PC de la Résistance : En janvier 1943, Marcel Barbu, fondateur de l'usine et de la communauté Boimondau à Valence, achète la ferme Mourras sur le plateau de Combovin où il crée un camp de réfractaires. Une école de formation des cadres de la Résistance y est également organisée. Fin octobre 1943, un maquis d'une quarantaine d'hommes s'installe sur la commune. Fin janvier 1944, Michel Prunet (« Michel ») en prend le commandement. Lui et ses hommes nouent des liens étroits avec les habitants de la vallée. C'est ainsi que certaines fermes deviendront des postes de commandement des FFI. Ferme Belle (Les Pérays) jusqu'au 19/06/44, Ferme de Clair noir, du 19/06/44 au 03/07/44, ferme des Maillets à l'Escoulin, du 03/07/44 au 15/08/44, Château de Vachères, du 15/08/44 au 22/08/44, ferme des Fonts, PC Centre-Drôme (Bénézech).


Rester sur le chemin et rejoindre la ferme des Freydières. (Photo). **STATION 3**.

3 - Ravitaillement : A la ferme des Freydières, les Maquisards faisaient leur pain en toute discrétion. Apportée depuis la minoterie du Moulin du Roy, au Sud du village de Beaufort, la farine était transportée de nuit jusqu'au four (Photo ci-contre) actuellement caché par le tilleul au bas du pigeonnier. (Propriété privée, rester sur le chemin). Il était aussi cuit clandestinement chez les deux boulangers du village à Beaufort.



Poursuivre en longeant à droite la station de pompage jusqu'au carrefour de pistes. Vous êtes sur un chemin de Randonnée. Prendre à gauche en lisière du bois et marcher en direction de Beaufort. Contourner la belle ruine de "Bel air" et continuer sur le chemin carrossable. Attention : Après la boucle à gauche, en vue de Beaufort, bien prendre la piste qui monte dans le pré jusqu'au sommet. **STATION 4.**

4 – Attaques terrestres et aériennes, destruction des villages : La vallée et ses villages sont connus pour abriter les hommes et les femmes de la Résistance. Les troupes de Vichy recherchent ces Maquisards et font une incursion le 16 avril 1944 dans la vallée. Le 22 juin, ce sont les Allemands qui bombardent les villages de Beaufort, Gigors et Plan de Baix. Ils recommencent le 28 en bombardant également Cobonne. C'est au retour de cette mission qu'un avion allemand (Junker 88) s'écrase au hameau de la Rivière sur la commune de Gigors. Le chef de l'escadrille est parmi les passagers. Sur lui, les Maquisards trouvent une carte avec la position de tous les Maquis de la région.



Les FFI de la Drôme, dès la mise en place du plan montagnard qui préconise l'utilisation du plateau du Vercors comme forteresse permettant de prendre à revers les forces nazies lors des débarquements, ont pour mission d'empêcher l'accès du plateau aux allemands. La conquête du plateau va se dérouler en 2 phases :

*Le 21 juillet, les Allemands encerclent le Vercors,

* Le 27, vers 7h30, ils remontent vers Beaufort. Ils sont pris à partie par la Compagnie Maisonny en position sur les crêtes de Peillot. Vite décelé, Maisonny subit des tirs d'artillerie et doit décrocher. Il se replie vers la Mourouse. Ce premier bouchon ayant cédé, vers 9h00, les soldats allemands arrivent face à Beaufort défendu par la Compagnie commandée par Pierre Challan Belval.



Continuer sur la crête pour rejoindre la **STATION 5.**

5 – Beaufort dans la tourmente : Les forces ennemies ayant été bloquées au Sud du village, elles vont déborder par l'Ouest et la rive gauche de la Gervanne, à l'Est. Morin fait détruire le pont de la Scie qui mène au PC départemental à l'Escoulin. A 17h00, après 8 heures de combat, les Allemands se replient, mais auparavant des éléments des « Ost Battalion », originaires du Caucase et intégrés dans l'armée allemande brûlent et pillent le village. Le soir, Beaufort est exsangue.



Le prieuré protestant sur la place. (Aujourd'hui le jeu de boules).


Aller jusqu'à la route de Gigors. Tourner à droite puis plonger près de la première maison sur le "chemin du Colombier". Rejoindre « la Poste » et descendre à droite en passant devant l'Hôtel du midi pour atteindre le rond-point. **STATION 6.**

6 – La reconstruction : En descendant la route du Vercors, vous avez pu observer de nombreuses maisons dites de "la reconstruction" (crépi gris des façades). En 1944, « la reconstruction » a souvent remodelé l'aspect architectural du village.



Remonter à gauche pour rejoindre la place du village. Sur la place, prendre la première rue immédiatement à droite en direction de la Mairie et rejoignez **LE VIEUX VILLAGE.**

Avant : Hôtel du Midi au bord du rond-point.
Aujourd'hui : Hôtel sur la route du Vercors (Volets bleus)



LE VIEUX VILLAGE : En déambulant dans le vieux village, observer le patrimoine. Celui-ci est modeste mais il témoigne d'un passé auquel les Beaufortois sont très attachés. A voir : Les vieilles ruelles, les porches, les façades et les portes anciennes, les murs d'enceinte, les tours, l'église avec son clocher et ses horloges solaires, la porte cloutée, les cours du château neuf, les jardins.

De retour sur **LA PLACE**, faire un passage par **LE JARDIN PUBLIC** puis se rendre sur l'esplanade.

LA PLACE , LE JARDIN PUBLIC, L'ESPLANADE : A voir la fontaine à la stalagmite, témoignage d'une riche activité spéléologique (Grottes, résurgences sur la commune), la balance, les ruines du vieux château, le temple avec sa fresque intérieure, œuvre de trois artistes suisses réalisée après la seconde guerre mondiale. Ce sont les endroits qui, avec l'entrée Sud, ont subi le plus de transformations. La plupart des nouvelles infrastructures témoignent de la tragédie vécue par le village lors des événements de 1944.



Au bout de l'esplanade, reprendre la Grand' Rue pour revenir au départ en passant devant la Maison de la Résistance Mathias Mathieu, musée consacré à la Résistance locale et aux événements survenus dans le village et la vallée en 1944. Celui-ci est ouvert de juin à septembre.

INFORMATIONS : Musée ouvert de juin à septembre

- Juin et septembre : Ouvert les dimanches et lundis
- Juillet et août : Ouvert tous les jours sauf jeudis et vendredis
Horaires : 9h00 à 12h00 et 15h00 à 18h00. Dernières entrées : 11h00 et 17h00
Adresse : 25, Grand'Rue, 26400 Beaufort sur Gervanne
Téléphone : 07 84 60 97 80
Email : reservationsmaisonresistance@gmail.com
Site musée : <https://www.maison-de-la-resistance-mathias-mathieu.fr>
Facebook : <https://www.facebook.com/maisondelaresistancemathiasmathieu>



Réalisation et conception graphique : Joël MATHIEU. « Amis de la Maison de la Résistance Mathias Mathieu »
Impression : Imprimerie Despesse
Crédits photos et collection : C et J Mathieu
Cartes : Fond www.openstreetmap.org

Ne pas jeter sur la voie publique