

TOP Circuit randonnée : Gex-Le Creux de l'Envers

↔ 6,1 km

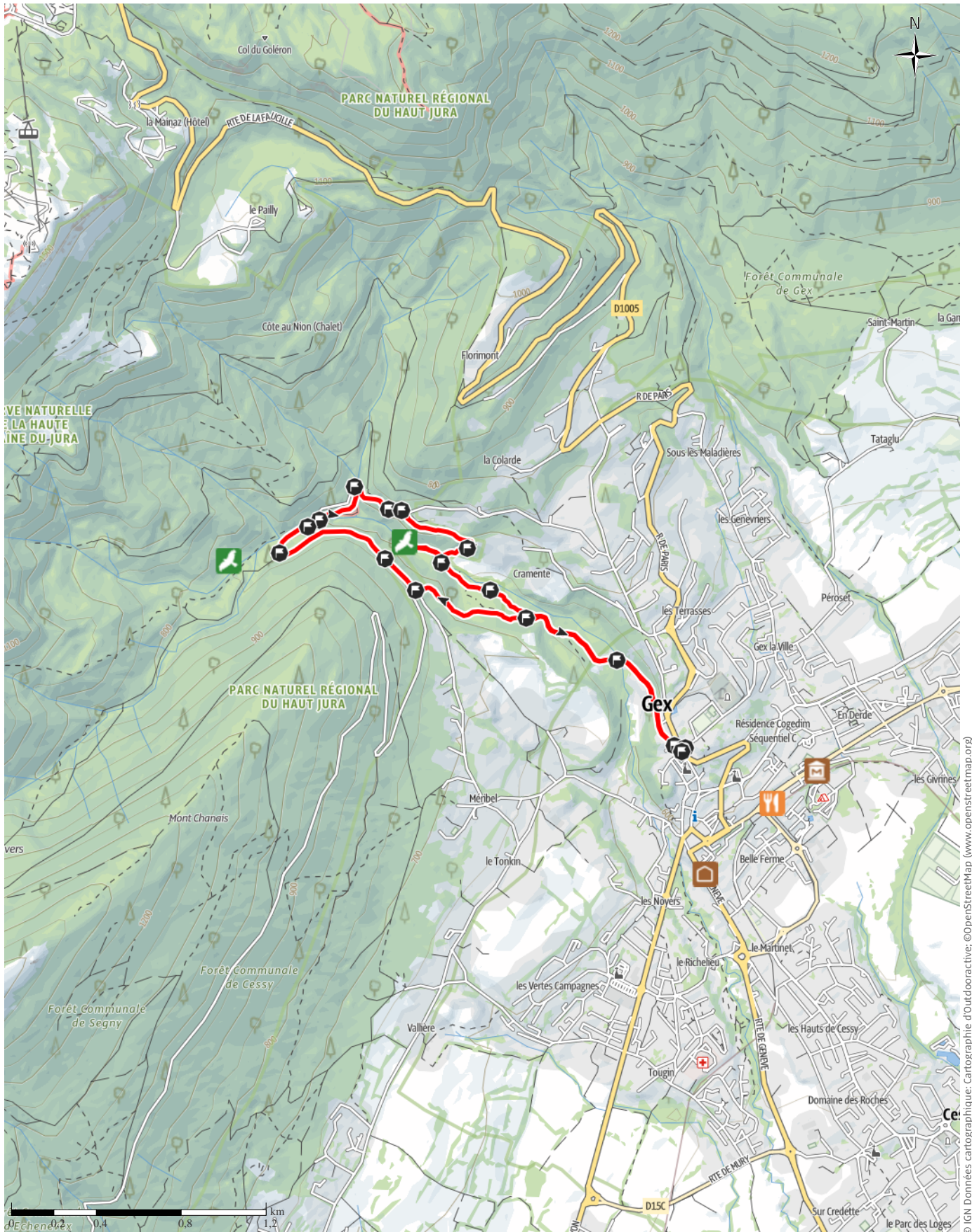
🕒 2:00 h.

▲ 250 m

▼ 196 m

Difficulté

Facile



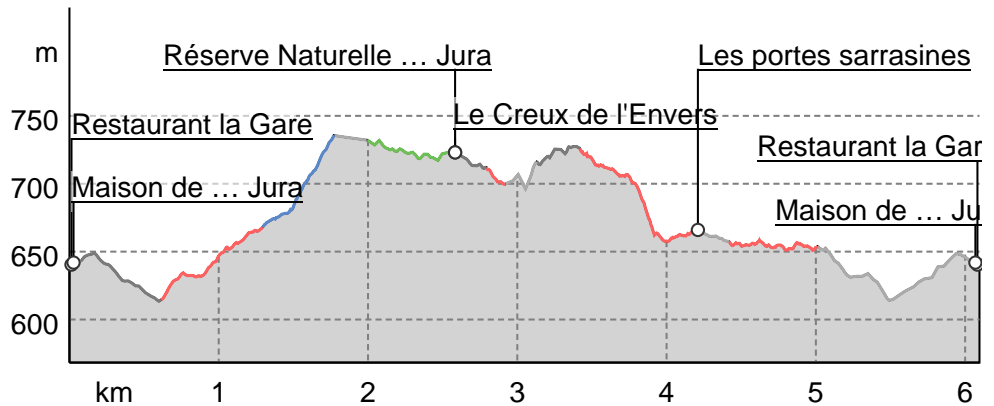
© IGN Données cartographique; Cartographie d'Outdooractive; ©OpenStreetMap (www.openstreetmap.org)

TOP Circuit randonnée : Gex-Le Creux de l'Envers

Type de chemin

Asphalte	1,1 km
Chemin de terre	0,5 km
Chemin	0,6 km
Sentier	2,2 km
Route	0 km
Inconnu	1,8 km

Profil altimétrique



Activité

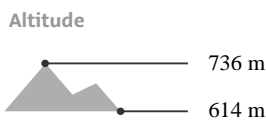
Randonnée

Distance	↔	6,1 km
Durée	🕒	2:00 h.
Dénivelé positif	▲	250 m
Dénivelé négatif	▼	196 m

Difficulté Facile

Niveau physique ●●●●●

Technicité ●●●●●



Meilleure période pour cette activité

JANV. | FÉVR. | MARS  
 AVR. | MAI | JUIN  
 JUIL. | AOÛT | SEPT.  
 OCT. | NOV. | DÉC.

Évaluations

Auteurs

Expérience ●●●●●

Paysage ●●●●●

Autres données de l'activité

Propriétés

Accès en transports publics	Point(s) de vue
Géologie	Climat sain
Flore	

Distinctions

🔄 Itinéraire en boucle



Nom affiché  
 Pays de Gex et sa Station Monts Jura

135 Rue de Genève  
 01170 Gex

Ain  
 Tél. (+33) 4 50 28 09 16

Mobile  
 contact@paysdegex-tourisme.com  
<https://www.paysdegex-montsjura.com/>



Anne-Marie Barbe

Mise à jour : 12.05.2023

Les portes Sarrazines: Une légende, datant du XIXe siècle, raconte que les gessiens se seraient réfugiés au-delà de ces portes de pierre lors des invasions des Sarrazins aux VIIe et IXe siècles.

Ce circuit se trouve dans le PNR du Haut Jura, <http://www.parc-haut-jura.fr/> et traverse un espace protégé :

la Réserve naturelle nationale de la Haute Chaîne du Jura ; Merci de respecter la réglementation spécifique à cet espace, consultable via le lien suivant :

**TOP** Circuit randonnée : Gex-Le Creux de l'Envers

<https://www.rnn-hautechainedujura.fr/reglementation/interdits-en-rnn/> parmi les règles qui s'appliquent : Chiens interdits, même tenus en laisse.

Ce parcours en milieu forestier est idéal pour se ressourcer au bord du Jura et au pied du Jura. C'est aussi l'occasion de découvrir le parcours d'interprétation "Au fil du bois"

**Note de l'auteur**

*Cet itinéraire fait partie de la sélection "Ain Outdoor".*

**Consignes de sécurité**

Avant de partir :

- Se renseigner sur la météo générale et locale en s'assurant de l'absence de précipitations
- S'informer sur la marche d'approche, hauteur de l'itinéraire, temps de parcours, réchappe possible (carte IGN, GPS, topo-guide, etc...)
- Evaluer les risques possibles en se renseignant auprès de professionnels de montagne, refuge, gîtes
- S'informer un proche de votre objectif et le recontacter en cas de changement : horaires départ et retour, nombre de participants avec le numéro de téléphone de chacun, véhicule(s), parking
- Eviter de partir seul, utiliser un matériel conforme à la pratique de l'activité, réglé et en bon état, lampe frontale, trousse de secours complète, couverture de survie, etc.

En cas de problème, appelez le 112 (numéro d'urgence européen)

**S'équiper**

- Vêtements adaptés à la saison et aux conditions (froid, chaud, humide...)
- Chaussures de randonnée adaptées au terrain (même pour les enfants !)
- Bâtons de randonnée (utiles pour la stabilité et pour soulager les articulations)

- Téléphone mobile et batterie de rechange

**Matériel d'information****Carte**

IGN 3327 ET Morez/Les Rousses/Col de La Faucille

**Conseils et recommandations supplémentaires**

Pour aller plus loin sur notre destination, visitez notre site.

**Itinéraire****Point de départ de l'activité**

Place Perdtemps - Gex

**Coordonnées :**

DD: 46.335760, 6.057558

DMS: 46°20'08.7"N 6°03'27.2"E

UTM: 32T 273546 5135562

w3w: ///cigare.acheteur.pistant

**Point d'arrivée de l'activité**

Place Perdtemps - Gex

**Itinéraire**

Depuis la Place Perdtemps (A), se placer face au lavoir et partir vers la gauche en traversant la route du col de la Faucille. Sur la placette, prendre à droite une petite route, le chemin "des Combes" (B) descendant vers «Le Moulin», (C). Fin de la route goudronnée. Là, emprunter un sentier à gauche, puis, à une patte d'oie, se laisser guider par le fléchage en direction du «Haut des Galas» (D). Déboucher sur une route forestière (E), monter à droite jusqu'à une place forme (F). Continuer en face en se laissant guider par un large chemin puis une route goudronnée. Ne pas rater, en bord de route, un sentier descendant (G). Découvrez la sculpture en bois du bûcheron... puis le sentier remonte par des gradines (plateforme cascade). Arrivé aux «Séblines» (H), continuer par la route puis descendre par un sentier en direction des portes Sarrazines (I). Revenir jusqu'à une passerelle, (J) la franchir puis revenir au «Moulin» avant de rentrer à Perdtemps par le même chemin.

**S'y rendre**

La randonnée est bien desservie par les transports publics



TOP Circuit randonnée : Gex-Le Creux de l'Envers

Nom affiché: Pays de Gex et sa Station Monts Jura

En transports en commun

Par bus : <https://www.paysdegex-montsjura.com/la-destination/informations/acces-transports/>

Ligne de bus F. Genève - Gex

Ligne TER 33 Bellegarde - Gex - Divonne

Ligne 814 Divonne - Gex - Coppet

S'y rendre

RD 1005 depuis Ferney-Voltaire ou Les Rousses.

RD 984 depuis Bellgarde sur Valserine

Se garer

Parking à proximité du point de départ

Point(s) d'intérêt



"Conseil d'auteur"

Restaurants

1 Restaurant la Gare

368, Avenue de la Gare

01170 Gex

04 50 20 44 02

[reservation@restaurantlagaregex.com](mailto:reservation@restaurantlagaregex.com)

<http://www.restaurantlagaregex.com>

Nom affiché: Pays de Gex et sa Station Monts Jura



"Conseil d'auteur"

Musée

2 Musée départemental des Sapeurs-Pompiers

380 avenue des Alpes

01170 Gex

04 50 20 86 97

[la-remise-01@orange.fr](mailto:la-remise-01@orange.fr)

Nom affiché: Pays de Gex et sa Station Monts Jura



"Conseil d'auteur"

Centre culturel

3 Maison de la Réserve Naturelle de la Haute Chaîne du Jura

135 rue de Genève

01170 Gex

04 50 41 29 65

[contact@rnn-hautechainedujura.fr](mailto:contact@rnn-hautechainedujura.fr)

<http://www.rnn-hautechainedujura.fr/>



"Conseil d'auteur"

Sites naturels

4 Le Creux de l'Envers

01170 Gex

04 50 28 09 16

[contact@paysdegex-tourisme.com](mailto:contact@paysdegex-tourisme.com)

<https://www.paysdegex-montsjura.com>

Nom affiché: Pays de Gex et sa Station Monts Jura



"Conseil d'auteur"

Sites naturels

5 Réserve Naturelle Nationale de la Haute Chaîne du Jura

135 rue de Genève

01170 Gex

04 50 41 29 65

[contact@rnn-hautechainedujura.fr](mailto:contact@rnn-hautechainedujura.fr)

<http://www.rnn-hautechainedujura.fr/>

Nom affiché: Pays de Gex et sa Station Monts Jura



"Conseil d'auteur"

Sites naturels

6 Les portes sarrasines

01170 Gex

04 50 28 09 16


Nom affiché: Pays de Gex et sa Station Monts Jura


Points d'intérêt

- ~ (A) Perdttemps
- ~ (B) chemin des Combes
- ~ (C) "le Moulin"
- ~ (D) direction "les Hauts des Galas"
- ~ (E) Route forestière
- ~ (G) place forme, continuer en face cabane
- ~ (G) prendre le sentier descendant sur la droite sculpture du bûcheron
- ~ le sentier remonte par les gradines
- ~ (H) Les Séblines (place, panorama)
- ~ prendre le sentier vers les Portes Sarrazines
- ~ escaliers en rondins
- ~ (I) les Portes Sarrazines

**TOP** Circuit randonnée : Gex-Le Creux de l'Envers

étranglement rocheux, (statue) revenir jusqu'à la passerelle.

 (J) franchir la passerelle en bois

 (K) sur le retour le long du "Journans"