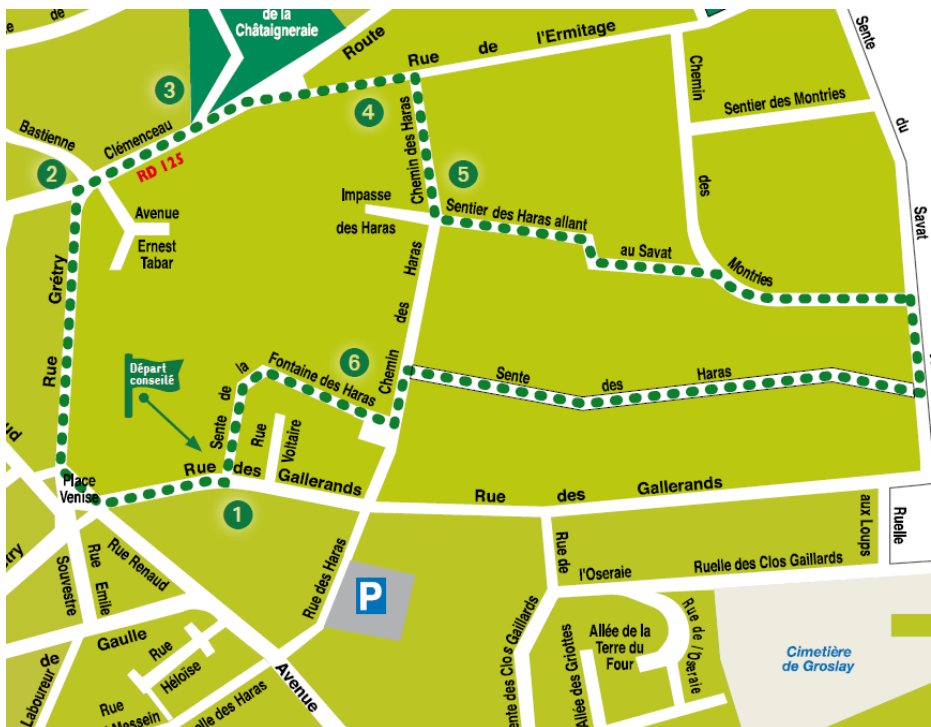


Les sentes de Montmorency



Le circuit du vallon des Haras Balisage vert - 1,8km

Ce circuit vous mène dans les pas de Jean-Jacques Rousseau, avec son premier lieu d'habitation à Montmorency, rue de l'Ermitage et le parc de la Châtaigneraie et ses arbres pluriséculaires. Le ru des Haras s'écoule depuis la fontaine du même nom et court le long d'un verger privé au creux du vallon

Départ conseillé :
 Croisement de la rue des Gallerands et de la sente de la fontaine des haras.



Le circuit des Cent marches Balisage marron – 1,3 km

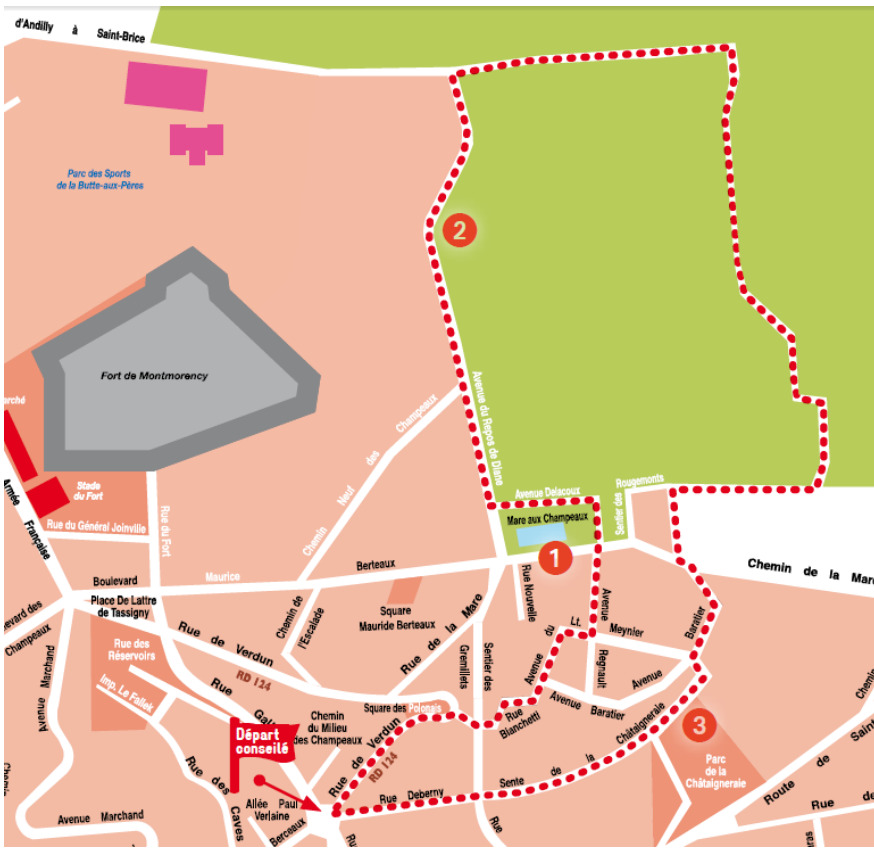
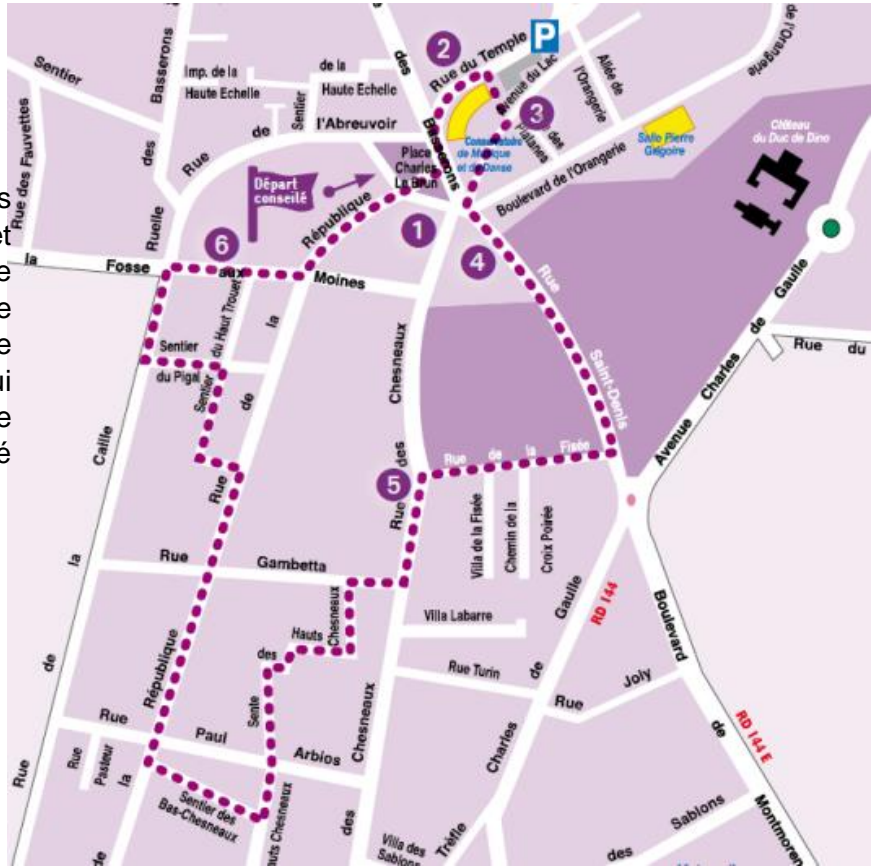
Petit circuit permettant de traverser le pittoresque « Bois de la Colline » avec une forte pente et d'emprunter le curieux chemin du Mont Griffard dit « les cent marches ».

Départ conseillé :
 Place de Lattre-de-Tassigny
 Possibilité de stationnement avenue de la première armée

Le circuit du quartier des Chesneaux
Balisage violet – 2,2 km

Situé dans le quartier des Chesneaux, ce circuit permet d'admirer l'ancienne Orangerie du Château de Crozat construite en 1719. C'est une magnifique construction semi-circulaire qui est devenue le conservatoire de musique et de danse André Ernest Modeste Grétry.

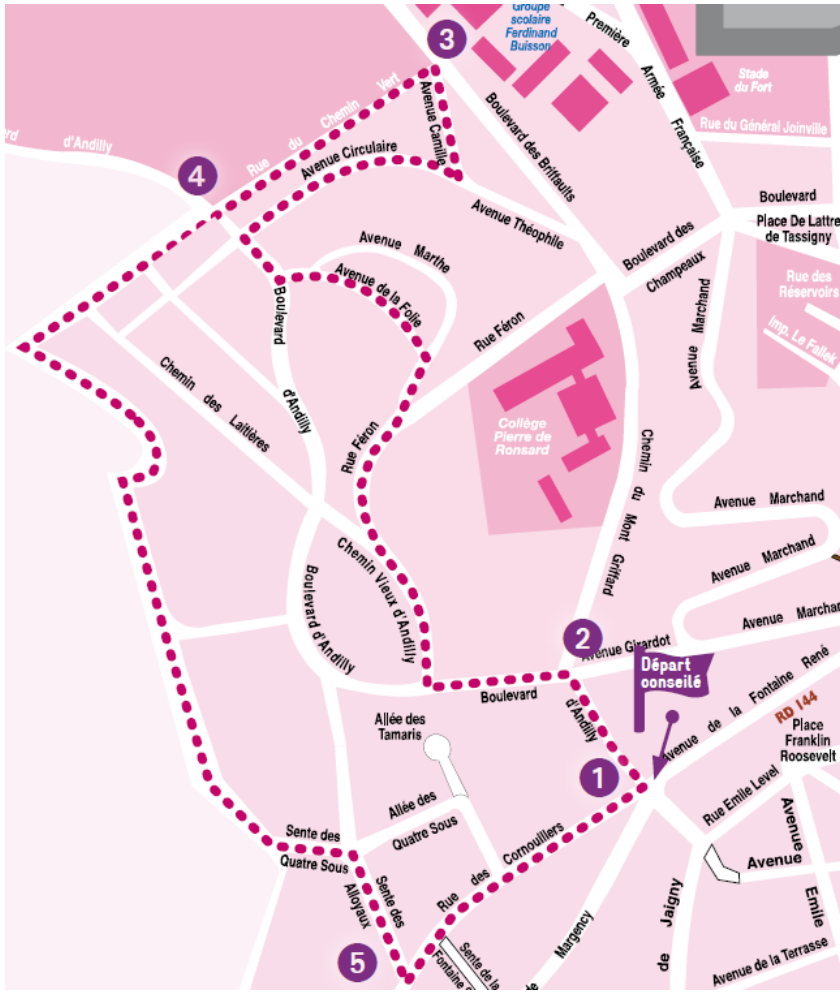
Départ conseillé :
 Place Charles Lebrun
 Possibilité de stationnement
 Parking rue du Temple



Le circuit de l'orée de la forêt
Balisage rouge – 3,5 km

La traversée de la Châtaigneraie dont les ombrages accueillent souvent Jean-Jacques Rousseau alors qu'il demeurerait à l'Ermitage voisin est l'un des moments forts de ce circuit. Un peu plus haut, le chemin parcourt l'extrémité sud-est de la forêt de Montmorency, avant de revenir vers les secteurs urbanisés autour de l'incontournable « mare des Champeaux ».

Départ conseillé :
 Angle de la rue de Verdun et de la rue Debernay.
 Stationnement avenue du repos de Diane



Le circuit des Chemins escarpés

Balisage rose – 2,3 km

Parcours à travers une charmante zone pavillonnaire boisées, offrant des points de vue remarquables sur la Vallée de Montmorency. Les sentes empruntées sont étroites et surprenantes.

Attention à la forte déclivité de ce parcours

Départ conseillé :
Angle de la rue des Cornouillers et du boulevard d'Andilly.
Stationnement avenue de la Fontaine René

Le circuit des Pampelumes

Balisage rose – 2,3 km

Ce circuit traverse le secteur des Pampelunes où subsistent encore de nombreux vergers. Il s'insinue parmi d'étroites sentes à l'arrière des jardins. Empruntant la discrète rue des Granges, il permet de passer sous un élégant petit pont construit vers 1782 afin de relier aux granges du domaine, le château du parc voisin.

Départ conseillé :
Avenue Charles de Gaulle et de la ruelle des Haras.
Stationnement parking Héloïse)





Le circuit des Pampelumes Balisage orange – 2,3 km

La particularité de cet itinéraire est qu'il suit, sur près d'un kilomètre, le tracé de l'ancien chemin de fer Montmorency-Engien, « le Refoulons ». Il parcourt par ailleurs de nombreuses petites sentes dont l'une, la petite sente Vignes, rappelle l'existence des vignobles dans l'ancien Montmorency campagnard.

Départ conseillé :
Angle de la rue des Basserons
et de la rue du Petit Clos.
Stationnement Parking du
Marché

Office de Tourisme Intercommunal Plaine Vallée

Place du Château Gaillard
95160 Montmorency
Tél. : +33 (0)1 39 64 42 94

contact@plainevallee-tourisme.fr

www.plainevallee-tourisme.fr



Lac d'Engien et forêt de Montmorency