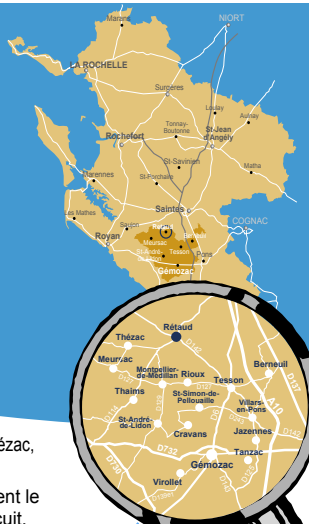


Circuit n°1 les Bois de Rétaud

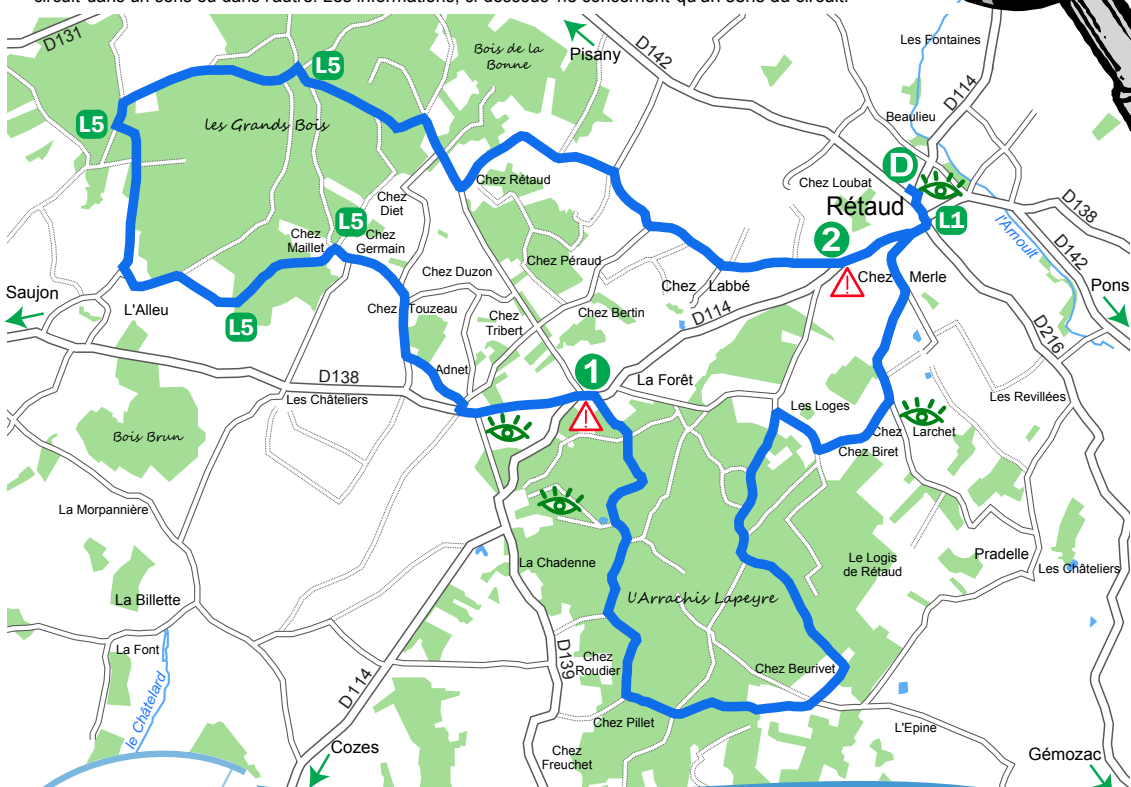
15 km • 1h30  VTT • 3h45 









Départ au parking de la Mairie de Rétaud

Balissage jaune • Facile • Dénivelé 48 m • Liaisons : L5 → circuit n°5 des Grands Bois de Thézac, L1 → le circuit des Hameaux de Varzay et le circuit des Vignes de Chermignac et Thénac

Attention : le balissage est en double sens, ce qui permet aux randonneurs de prendre indifféremment le circuit dans un sens ou dans l'autre. Les informations, ci-dessous ne concernent qu'un sens du circuit.



-  Circuit
-  Curiosité
-  Passage dangereux
-  Bois
-  Voir au dos
-  Liaisons avec d'autres circuits

Au gré du circuit :

Rétaud : église Saint-Trojan du XIIe siècle, façade art déco de la Mairie, portail et cadran solaire à l'école primaire et aire de pique-nique.
Hameaux Chez Larchet et Les Loges : jolies demeures et petit patrimoine.
A côté du hameau de La Forêt le claune de Rode, le château de Chatenet et la nécropole nationale.

Merci de respecter le code de la route et l'environnement. En aucun cas, la Communauté de Communes de Gémozac et la Saintonge Viticole ou la commune ne pourront être tenues pour responsables de tout accident ou incident. Faites preuve de grande prudence avec les enfants lorsque vous traversez ou empruntez une route départementale.



Vous êtes désormais sur une section commune avec le circuit n°5 des Grands Bois de Thézac. Retrouvez les chemins en entrant dans les Grands Bois, avant d'en ressortir et passer à travers champs jusqu'aux maisons de l'Alleu. Vous obliquez alors à droite pour récupérer ces Grands Bois et 850m plus loin vous longez un centre équestre - vous êtes de nouveau sur une portion commune avec le circuit n°5 - avant d'emprunter une partie plus technique sur 700m. A la fin du bois, vous retrouvez brièvement l'asphalte jusqu'à chez Rétaud, où vous virez à gauche pour rejoindre un chemin blanc et herbeux traversant les prés jusqu'à une petite route. Prenez à droite et à l'intersection suivante allez à gauche jusqu'au niveau du virage à 90° pour ensuite continuer tout droit sur un chemin herbeux.

• **D** Départ du parking de la Mairie au niveau du panneau d'informations du circuit à côté de la salle des fêtes. A la 1ère borne vous trouverez sur la gauche, une liaison vers les circuits des Hameaux de Varzay et des Vignes de Chermignac-Thénac. A droite de cette 1ère borne notre circuit débute en passant devant l'église de Saint-Trojan du XIIe qui présente un chevet roman à pans coupés remarquable par la richesse de son décor sculpté. Après ce monument, tournez à droite puis quitter la D114 pour vous diriger vers les hameaux chez Merle et plus loin ceux de chez Larchet, joliment mis en valeur, puis chez Biret. Aux Loges vous délaissiez le bitume et pénétrez dans la forêt de l'Arrachis Lapeyre pour le retrouver au niveau du hameau chez Beurivet, entouré de prés pour les chevaux. Un peu plus loin vous rejoignez la forêt et les chemins vers le clauon de Rode et le château de Chatenet.

• **2** Prudence car à la fin de ce cheminement vous débouchez sur la D114. Il vous reste alors à rejoindre le point de départ en traversant de nouveau le bourg de Rétaud jusqu'à la Mairie. Ne partez pas sans avoir vu le magnifique portail rue Saint-Trojan (après la Mairie) et surtout le cadran solaire datant de 1634 portant les armes de la famille. Il est situé dans la cour de l'école et visible du côté du parking foot-école. Juste à côté du parking en face du terrain de football une aire de pique-nique est à votre disposition et vous trouverez au centre du village un bar-épicerie, une boucherie-charcuterie-plats cuisinés ainsi qu'une boulangerie-pâtisserie.

• **1** A la sortie du bois vous êtes au petit village de la Forêt, tournez à gauche sur la D114 en faisant attention puis à droite sur la D138. Encore quelques tours de roues et vous découvrez la nécropole nationale où reposent 330 soldats tombés lors des batailles de la Poche de Royan en 1945. Peu après vous virez à droite puis à gauche et traversez sur des petites routes successivement les hameaux d'Adnet, chez Touzeau, chez Germain et chez Maillat.



Circuit disponible aussi sur : www.cdcgemozac.fr • www.retaud.fr • www.veloenfrance.fr

Communauté de Communes de Gémozac et de la Saintonge Viticole

32-34, Avenue de la Victoire, 17260 Gémozac - 05 46 94 50 19 / contact@cdcgemozac.fr

Commune de Rétaud : 22, rue Saint-Trojan - 17460 Rétaud - Tél : 05 46 92 65 85 / mairie.retaud@wanadoo.fr