



6,8 km

500 m

2 h 45

1987 m
1500 m

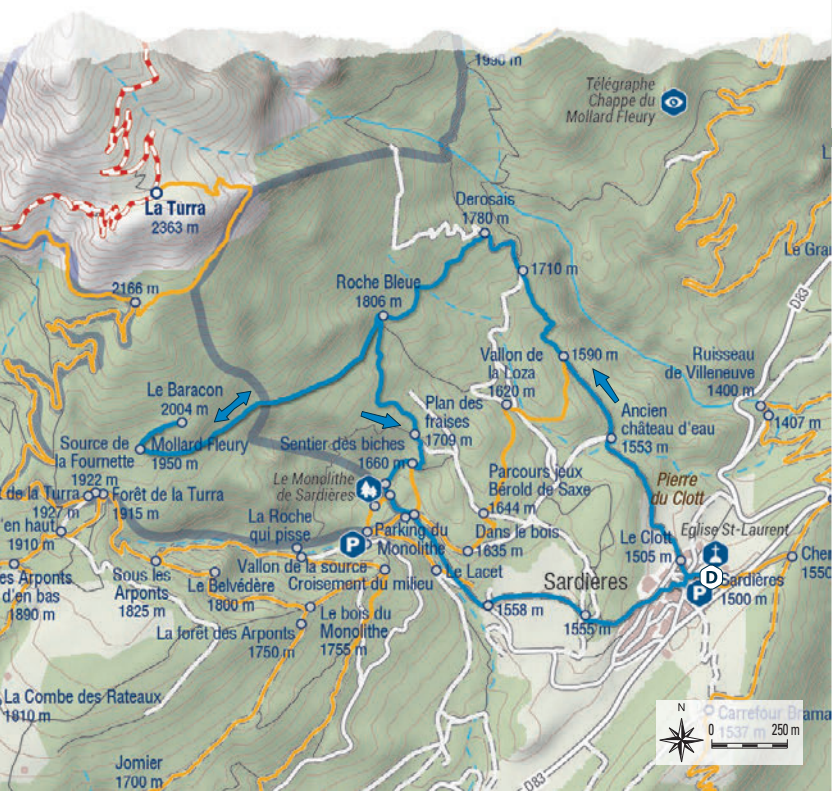
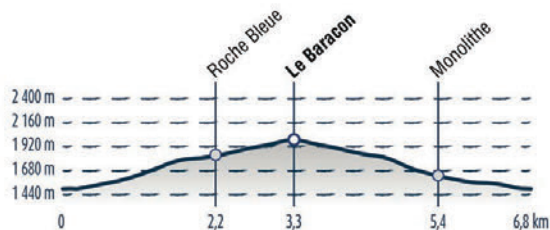


Accès au départ

Val Cenis - Sollières-Sardières, Sardières.
Rue du Clot.



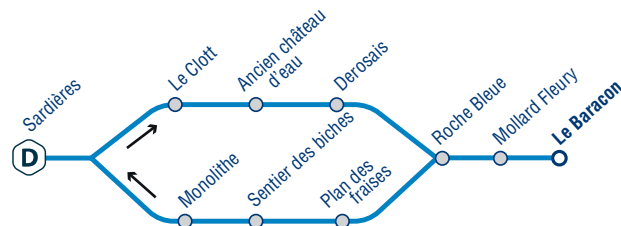
Scannez et suivez le parcours avec votre appli préférée



L'ancêtre des télécom'



Remontez jusqu'en 1800 et suivez les traces d'un formidable outil de communication précurseur. Comment les messages circulaient-ils à travers l'Empire de Napoléon ? L'ingénieux réseau de télégraphes Chappe est une prouesse technique exhumée du passé.



Au fil de la balade

Ils sont trois en Maurienne et chaque poste porte un nom bien à lui. Lors de cette balade insolite, vous approchez le monolithe, ce géant de calcaire emblématique. Visualisez des cabanes postées tous les 10 kilomètres entre Paris et Venise. Au cœur de cette forêt enchantée et clairsemée de pins à crochet, imaginez les échanges de signaux visuels entre le Mollard Fleury de Sardières, le Courberon d'Avrieux et le Plan de l'Ours de Saint-André. Pour mieux comprendre ce système ingénieux, vous n'hésitez pas à vous rendre sur les deux autres sites très accessibles pour petits et grands. Envie d'en savoir plus sur ce patrimoine insolite et typique ? Bénéficiez de visites hebdomadaires en été. Un dépliant est disponible dans les offices de tourisme.



Télégraphe Chappe - X. Lett