



Commune de Rivas

Rivas (on écrivait Ryvas jadis) est une agréable petite commune qui tire son nom de sa position sur la rive droite de la Loire. Elle a pour avantage d'offrir un passage d'une rive à l'autre de ce fleuve. Plusieurs ponts ont été construits (le premier en 1270) mais il fut rapidement emporté par une de ces crues dont naguère la Loire avait le secret. Le nouveau pont mis en service en 1999, remplace l'ancienne passerelle métallique construite en 1896. Les anciennes gravières transformées en plans d'eau constituent un milieu naturel riche pour le développement de l'avifaune et de la flore.

Nom des habitants : les Rivatiers, les Rivatières
www.rivas.fr

Autres circuits présents sur la commune

Pédestres :

Chemin de Saint Jacques de Compostelle : Lyon / Le Puy en Velay (Randonnez en Forez-Est)

VTT :

Rivas-Bouthéon : 22km (Vélo en Forez Loire - 15 circuits pour découvrir en famille la Plaine du Forez)



RIVAS

Sentier des 3 communes

Au fil de la Loire, 300m

Idéal en vélo, ce parcours, sans trop de dénivelé, longe une partie des bords de Loire mais vous transporte aussi au cœur de la campagne.

14,5 km



70% de sentiers

3^{H45} / Facile

Départ : Place de l'école

Coordonnées GPS : 45.585602, 4.248030



Situation : 11 min de Montrond-les-Bains, 34 min de Saint-Etienne, 1h29 de Lyon

Transport : TIL 105 : Balbigny / Andrézieux-Bouthéon / Saint-Étienne

Parking : sur place



Tracé GPX

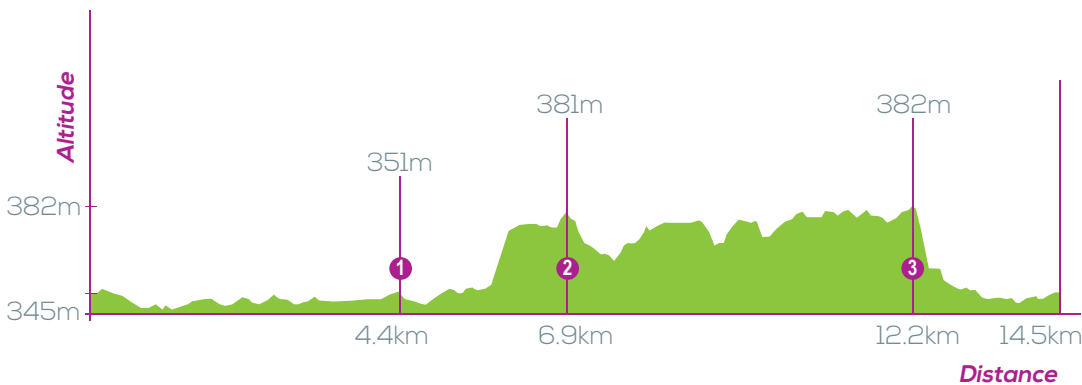



Départ de la place de l'école.


- Depuis la place de l'école, prendre à droite et faire le tour du cimetière par un petit passage qui rejoint l'église Sainte-Anne.


A Église Sainte-Anne : restaurée en 2009, cette église possède un magnifique ensemble de vitraux réalisé par un maître verrier. Deux matériaux la composent : un mélange de briques rouges et de galets de la Loire.

- Se diriger vers la gauche en direction du pont de la Loire et traverser la route Rivas / Craitilleux ⚠ pour tourner à droite Chemin de la Vorzillière.




- Emprunter ensuite le chemin des bords de Loire à gauche (vers le parking aménagé). Laisser l'aire de pique-nique  à droite et poursuivre tout droit en bord de Loire sur 100m et contourner l'étang par sa gauche. Poursuivre sur environ 1km.




- Au niveau de la barrière en bois, traverser à droite la voie de cheminement des engins de la carrière . Prendre le chemin en face, en empruntant une seconde barrière en bois. Se diriger à droite vers une barrière métallique et la franchir. Continuer et dépasser une seconde barrière métallique pour finalement rejoindre le chemin goudronné de la Vorzillière, par la gauche.

- À la 1^{ère} intersection, bifurquer à droite Chemin du Lac, puis, après environ 200m, quitter le goudron et tourner à gauche. **1** Au croisement, prendre en face puis quitter la piste pour continuer sur le chemin de terre. À la jonction avec un autre chemin rural, prendre à droite, pour aboutir à la D16 Rivas / Cuzieu. La traverser  et emprunter le chemin en face. Bifurquer à droite, puis à gauche **2** et reprendre à droite pour arriver Côte des Mulets.

"Possibilité de retour au village par un raccourci de 4,5km en passant devant la croix du Jubilé des JMJ 2000 : Au hameau, au lieu de prendre à gauche, en direction de la D1082, garder ce chemin sur 1km sur la droite. À la croisée des chemins, bifurquer à droite sur le chemin herbeux qui longe, un peu plus loin, une ferme puis rejoindre la RD 16 Rivas / Cuzieu. La traverser et emprunter à votre gauche, en passant devant la Croix du Jubilé des JMJ 2000, un chemin direction Le Lac. Rejoindre le chemin déjà emprunté, sur la droite.



- Monter la Côte des Mulets et traverser la D1082.  Continuer en face, puis laisser à gauche la petite route du cimetière pour prendre quelques mètres plus loin, la direction du centre aéré (C.A.S.). Après les terrains de sport et le château, quitter à nouveau la route goudronnée, pour rejoindre tout droit, en passant devant une croix de bois, Chemin du Petit Clos. Au croisement aller sur la gauche et continuer jusqu'au petit hameau. Tourner à droite, direction sud-ouest, pour rejoindre la D101, sur environ 1km.

- En tournant à gauche, prendre cette départementale sur 300m . 200m après le passage à niveau, s'engager sur la 1^{ère} route à droite, Chemin de Jourcey. À l'intersection tourner à droite  et laisser alors sur la droite, l'abbaye de Jourcey. Puis, après 200m, laisser le goudron et prendre à droite, le chemin conduisant à la D1082. Traverser ensuite la route pour prendre en face  rue Frédéric Mistral, puis Chemin des Crozets, **3** face à vous. À l'intersection des chemins, prendre à gauche. Le chemin longe ensuite la Loire sur 900m et prend la direction de Rivas.

- En arrivant au village face à la croix des Mariniers, prendre la route à gauche pour rejoindre le parking de l'école par le Chemin des Ecoliers.

B Croix des Mariniers : Cette croix cassée porte la date de 1515. Elle est décorée de quatre personnages, d'après Louis Bernard, un de ces personnages serait Sainte-Barbe.