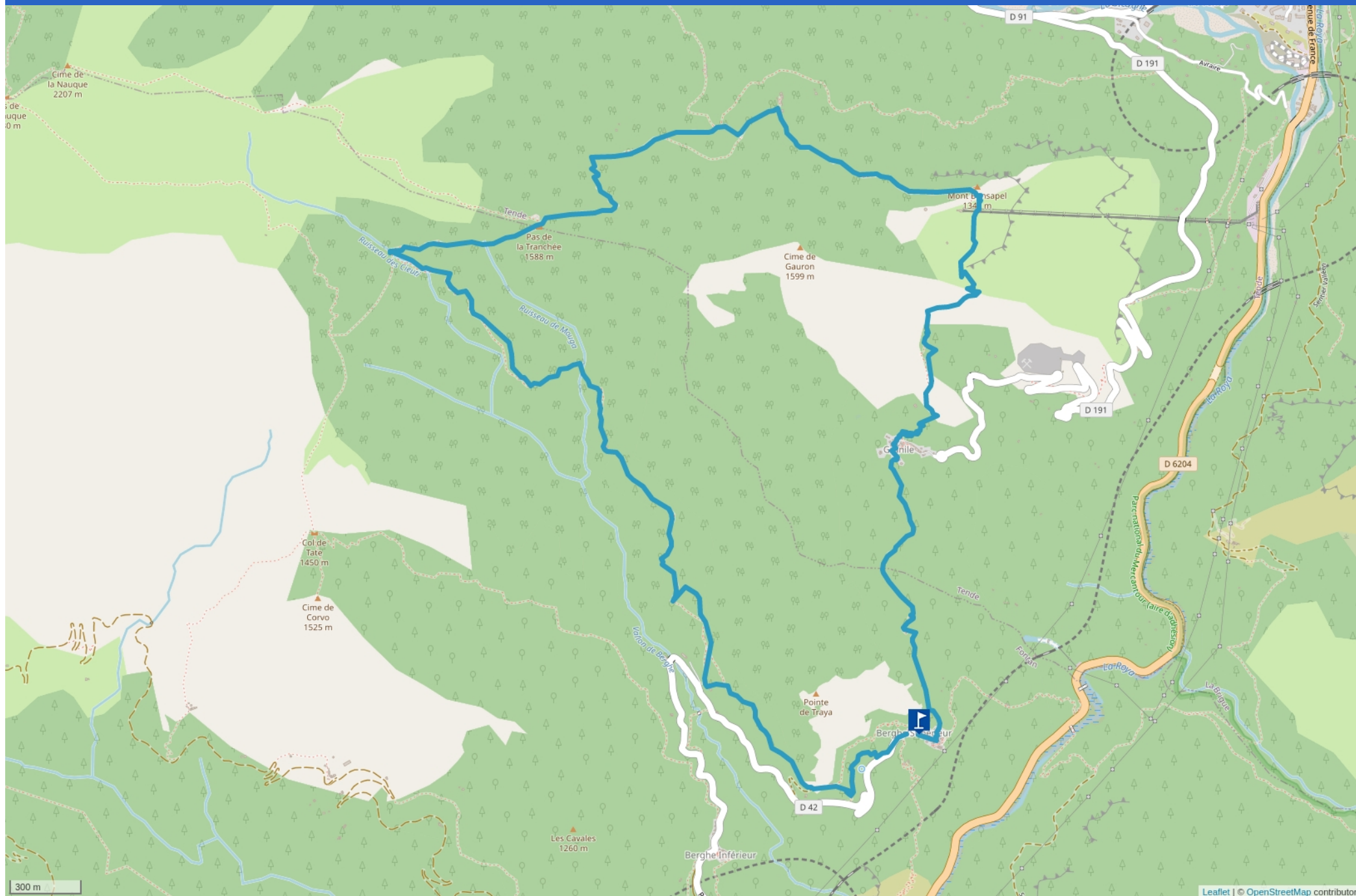


RANDONNÉE TOUR DE GAURON



Cet itinéraire vous est fourni à titre indicatif. Cirkwi ne certifie pas la fiabilité des informations contenues dans les textes, cartes ou photos de cet itinéraire. Retrouvez plus d'infos sur www.cirkwi.com



Mise à jour le 11/10/24 par breil-tourisme et généré par www.cirkwi.com

Randonnée Tour de Gauron

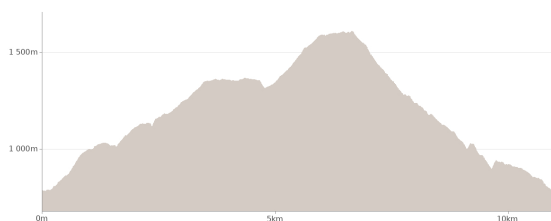
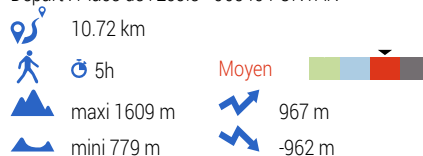
Proposé par :

breil-tourisme

"Ce PDF a été généré à partir de Cirkwi, la plateforme de partage d'activités touristiques qui vous fait voyager" www.cirkwi.com/circuit/795744



Départ : Place de l'École - 06540 FONTAN



Une rando tout simplement fabuleuse : vous cheminerez par d'antiques chemins muletiers depuis les hameaux perchés de Berghe aux granges fortifiées en nid d'aigle de Gauron, retour par le pas de la Tranchée...

Hameaux rattachés à Fontan pour former la commune en 1870, Bergue Inférieur et Supérieur, tranquillement adossés à leur adret de vertige au-dessus de la Roya, n'ont été desservis par une route acrobatique qu'en 1945, route construite avec l'aide des prisonniers allemands.

Cet itinéraire au départ de Bergue Supérieur constitue une découverte de la montagne encore habitée et pâturée des communes de Fontan et Tende, avec notamment la traversée sur d'authentiques chemins pavés reliant Bergue à Granile et aux granges de Gauron.

En outre, un magnifique panorama vers la haute Roya et la crête frontière sanctionne l'arrivée au Pas de la Tranchée avec au premier plan le vallon de la Bieugne qui donne accès au lac-barrage des Mesches.

ITINERAIRE :

