

Départ Salle des fêtes Aiguines, Aiguines**Arrivée** Salle des fêtes Aiguines, Aiguines**Caractéristiques**

↔ 5.39 km

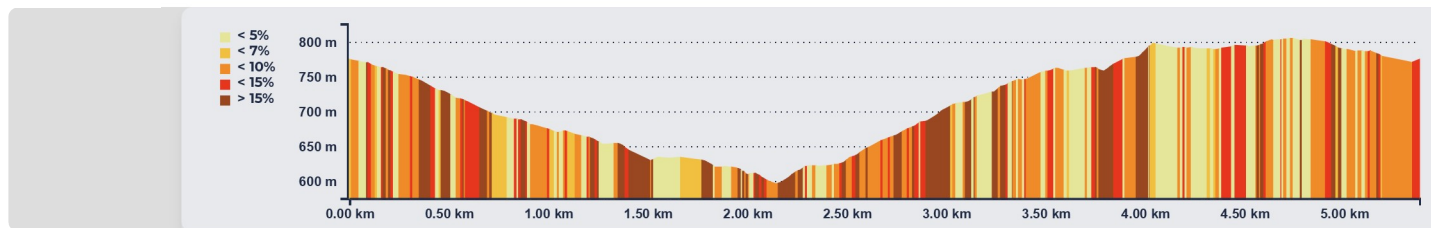
🕒 1:00h-1:00h

↗ 209 m

↘ 209 m

↑ 804 m

🏃 Facile

**Description**

A partir de la Station de Trail, vous allez dans un premier temps descendre doucement dans quelques sous-bois avant que s'offre à vous de magnifiques points de vue sur les champs et le lac. Vous entamerez par la suite une montée douce qui vous ramènera par un chemin en balcon entre les genêts au joli village d'Aiguines.

Téléchargez [l'appli On Piste](#) et laissez vous guider tout au long du parcours.

AVANT DE PARTIR, TÉLÉCHARGEZ LE PARCOURS SUR L'APPLI ON PISTE

- 📢 Guidage GPS et vocal
- 📍 Les bonnes adresses autour de vous
- 🏃 Trackez et enregistrez vos performances
- ⭐ Relevez nos défis
- 🗨️ Partagez votre expérience

CONTACTS

Bureau d'Information Touristique Aiguines:
+33 (0)4 94 70 21 64



Numéros d'urgence

112 | 114

Suivez le balisage





Balisage parcours



Balisage atelier



Légende

-  Point de départ
-  Point d'arrivée
-  Point d'eau
-  Zone de vigilance

Niveau de carte • Outdoor

