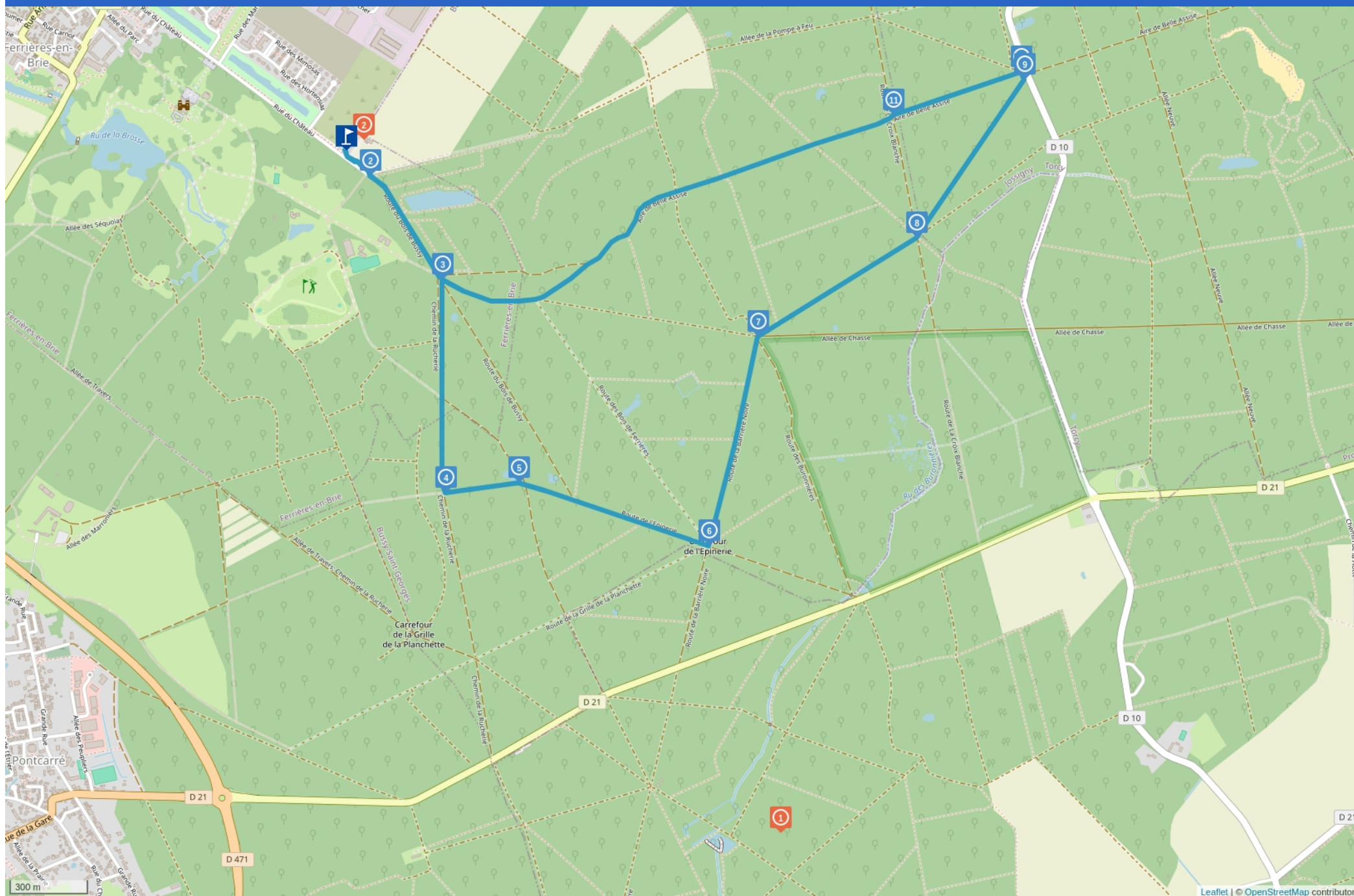


LE CIRCUIT DU "PAS DE L'ANE"



Cet itinéraire vous est fourni à titre indicatif. Cirkwi ne certifie pas la fiabilité des informations contenues dans les textes, cartes ou photos de cet itinéraire. Retrouvez plus d'infos sur www.cirkwi.com

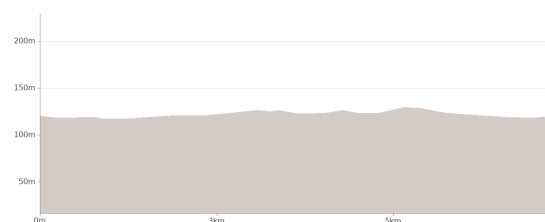


Mise à jour le 26/03/25 par Office de Tourisme de Marne et Gondoire et généré par www.cirkwi.com


Le circuit du "Pas de l'Ane"

Proposé par :

Office de Tourisme de Marne et Gondoire
"Ce PDF a été généré à partir de Cirkwi, la plateforme de partage
d'activités touristiques qui vous fait
voyager" www.cirkwi.com/circuit/505441




Départ : Rue des Lys - 77164 FERRIÈRES-EN-BRIE


 7.85 km

 2h

Facile 

 maxi 129 m

 56 m

 mini 117 m

 -57 m

Un bel itinéraire entièrement en forêt de Ferrières et principalement sur de larges chemins forestiers.

TOPO/PAS À PAS

D. Départ depuis le Parking de la Maison de la Nature - 3 allée du château d'eau 77164 Ferrières-en-Brie. Aller jusqu'à l'entrée de la Forêt de Ferrières : portail vert au bout de la rue du château. Un portillon vert vous attend.

1. Après avoir passé le portillon, prenez le chemin blanc empierré jusqu'au premier carrefour. Vous apercevrez la grille de Belle-Assise.

2. Au carrefour, prendre le chemin le plus à droite. C'est le chemin de la Rucherie (chemin empierré qui longe pendant sur quelques mètres un mur). Il est balisé d'un marquage rouge et jaune. Marcher sur environ 800 m.

3. Emprunter le sentier en herbe sur votre gauche (entre la parcelle 124 et 126). C'est la route de l'Epinerie.

4. Continuer tout droit entre les parcelles 124 et 125.

5. Au carrefour de l'Epinerie, Prendre à gauche, la route de la Barrière Noire. Entre les parcelles 109 et 89.

6. Au Carrefour prendre la deuxième à gauche et continuez tout droite entre les parcelles 72 et 73. Vous arrivez au carrefour du Pas de l'ANE (Panneau métal blanc).

7. Une fois sur le carrefour, prendre le chemin sur la gauche entre les parcelles 56 et 57.

8. Sur le parking, rejoindre le début de l'allée de Belle-Assise sur votre gauche (chemin empierré).

9. Continuer tout droit pour rejoindre le carrefour de la grille de Belle Assise puis retourner vers la Maison de la Nature (repandre le chemin empierré du début).

10. Continuer tout droit sur la route de Belle Assise (chemin empierré) jusqu'à la Maison de la Nature.

ALERTE VISITEURS

Attention ce parcours n'est pas accessible pendant les périodes de chasse. Pensez à vous renseigner !

PÉRIODE D'OUVERTURE

Toute l'année.

NATURE DU TERRAIN

Terre

CONTACT

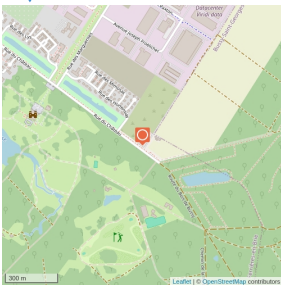
Téléphone : 01 64 02 15 15

Email : officedetourisme@marneetgondoire.fr



1

Rue des Lys - 77164 FERRIÈRES-EN-BRIE - Altitude : 121m

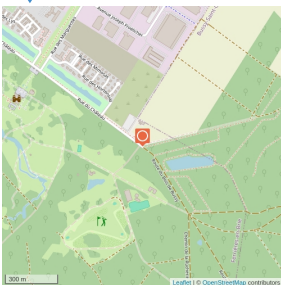


Départ

Départ depuis le Parking de la Maison de la Nature - 3 allée du château d'eau 77164 Ferrières-en-Brie.
Aller jusqu'à l'entrée de la Forêt de Ferrières : portail vert au bout de la rue du château. Un portillon vert vous attend.

2

Allée du Château d'eau - 77164 FERRIÈRES-EN-BRIE - Altitude : 121m

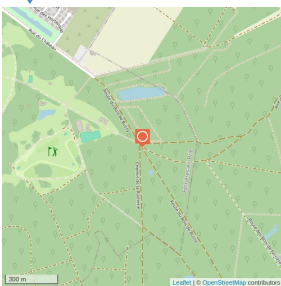


Étape 1

Après avoir passé le portillon, prenez le chemin blanc empierré jusqu'au premier carrefour. Vous apercevrez la grille de Belle-Assise.

3

Route de Belle Assise - 77600 FERRIÈRES-EN-BRIE - Altitude : 122m

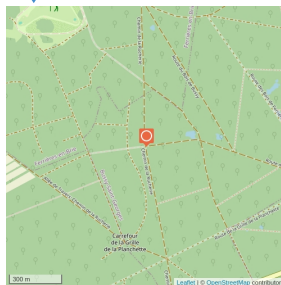


Étape 2

Au carrefour, prendre le chemin le plus à droite. C'est le chemin de la Rucherie (chemin empierré qui longe pendant sur quelques mètres un mur). Il est balisé d'un marquage rouge et jaune. Marcher sur environ 800 m.

4

BUSSY-SAINT-GEORGES - Altitude : 123m

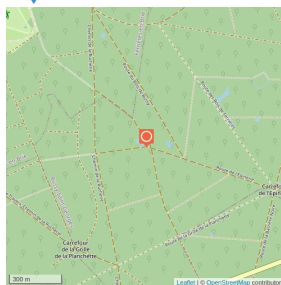


Étape 3

Emprunter le sentier en herbe sur votre gauche (entre la parcelle 124 et 126). C'est la route de l'Epinerie.

5

BUSSY-SAINT-GEORGES - Altitude : 128m

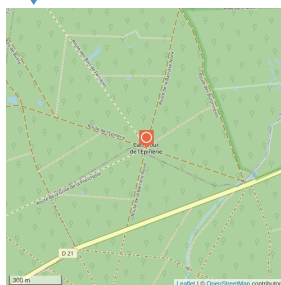


Étape 4

Continuer tout droit entre les parcelles 124 et 125.

6

Route de la Barrière Noire - 77600 BUSSY-SAINT-GEORGES - Altitude : 126m



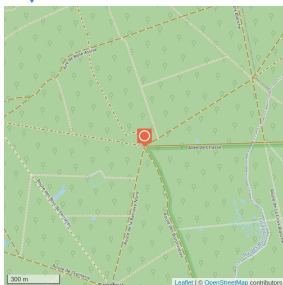
Étape 5

Au carrefour de l'Epinerie, Prendre à gauche, la route de la Barrière Noire. Entre les parcelles 109 et 89.



7

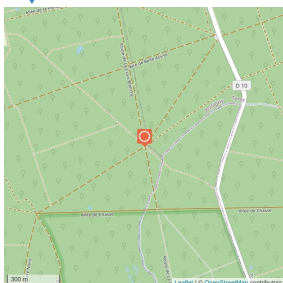
Route de la Barrière Noire - 77600 BUSSY-SAINT-GEORGES - Altitude : 130m

**Étape 6**

Au Carrefour prendre la deuxième à gauche et continuez tout droite entre les parcelles 72 et 73. Vous arrivez au carrefour du Pas de l'ANE (Panneau métal blanc).

8

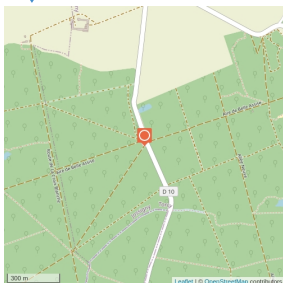
BUSSY-SAINT-GEORGES - Altitude : 129m

**Étape 7**

Une fois sur le carrefour, prendre le chemin sur la gauche entre les parcelles 56 et 57.

9

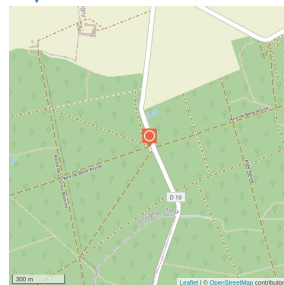
JOSSIGNY - Altitude : 129m

**Étape 8**

Sur le parking, rejoindre le début de l'allée de Belle-Assise sur votre gauche (chemin empierré).

10

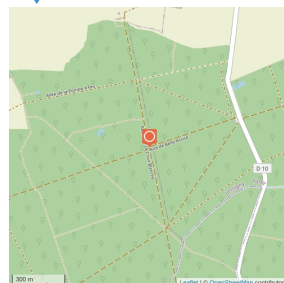
JOSSIGNY - Altitude : 129m

**Étape 9**

Continuer tout droit pour rejoindre le carrefour de la grille de Belle Assise puis retourner vers la Maison de la Nature (repandre le chemin empierré du début).

11

JOSSIGNY - Altitude : 134m

**Étape 10**

Continuer tout droit sur la route de Belle Assise (chemin empierré) jusqu'à la Maison de la Nature.



1

77164 FERRIÈRES-EN-BRIE - Altitude : 115m

Point d'intérêt naturel

CAP/M



Forêt régionale de Ferrières

Jadis propriété de communautés religieuses, puis de la puissante famille Rothschild, son nom rappelle les nombreuses forges de fer qui y existaient au Moyen-Âge.

Dominée par le chêne rouvre, la forêt de Ferrières est riche en gibier de toute sorte et comporte des sentiers balisés à arpenter ainsi que de nombreuses zones humides à découvrir.

Ce site est géré par Île-de-France nature, qui y organise toute l'année des Animations Nature thématiques.

PÉRIODE D'OUVERTURE

Toute l'année.

CONTACT

Téléphone : 01 83 65 38 00

Site web : [https://www.iledefrance-nature.fr/tous-nos-espaces-naturels-re-](https://www.iledefrance-nature.fr/tous-nos-espaces-naturels-regionaux/foret-regionale-de-ferrieres/)

[gionaux/foret-regionale-de-ferrieres/](https://www.iledefrance-nature.fr/tous-nos-espaces-naturels-regionaux/foret-regionale-de-ferrieres/)

2

3 allée du château d'eau - 77164 FERRIÈRES-EN-BRIE

Art & Musées, Divers

OTMG



Maison de la Nature

Découvrez la Maison de la Nature, votre tiers-lieu éco-responsable !

Ouvert sur l'environnement, la Maison de la Nature a pour mission première la sensibilisation des jeunes publics à la préservation de la nature et à écologie.

Et pour cela son emplacement est un atout ! Située à l'orée de la forêt de Ferrières, le plus vaste espace boisé de l'Est parisien s'étendant majestueusement sur plus de 3 000 hectares, la Maison de la Nature vous propose de nombreuses animations pour découvrir la faune et la flore du territoire.

Venez profiter de cet écrin de verdure en nous rendant visite lors des ouvertures libres, pour des animations et éco-ateliers ou pendant des événements !

PÉRIODE D'OUVERTURE

Du 01/04 au 30/09, tous les mercredis et samedis.

Le mercredi de 14:00 à 17:00.

Le samedi de 15:00 à 18:00.

Du 01/10 au 31/03, tous les mercredis et samedis de 14h à 17h.

CONTACT

Cet itinéraire vous est fourni à titre indicatif. Cirkwi ne certifie pas la fiabilité des informations contenues dans les textes, cartes ou photos de cet itinéraire. Retrouvez plus d'infos sur www.cirkwi.com

Téléphone : 01 87 94 02 01

Email : maisondelanature@marneetgondoire.fr

COMPLÉMENTS DE LOCALISATION

• En transport en commun :

Depuis Paris ou Disneyland® Paris, prendre le RER A, Arrêt Bussy-Saint-Georges (puis suivre les indications ci-dessous, en bus ou à pied)

• En bus :

Bus Pep's n°2245 (anciennement 27) vers Gare de Bussy St Georges, arrêt Impératrice Eugénie, puis marcher 12 minutes en direction de 3 Allée du Château d'Eau.

• En voiture :

Depuis Paris (52 min, 31.5km) A4 puis D35. Prendre Rue du Château en direction de « Allée du Château d'eau ».



Mise à jour le 26/03/25 par Office de Tourisme de Marne et Gondoire et généré par www.cirkwi.com