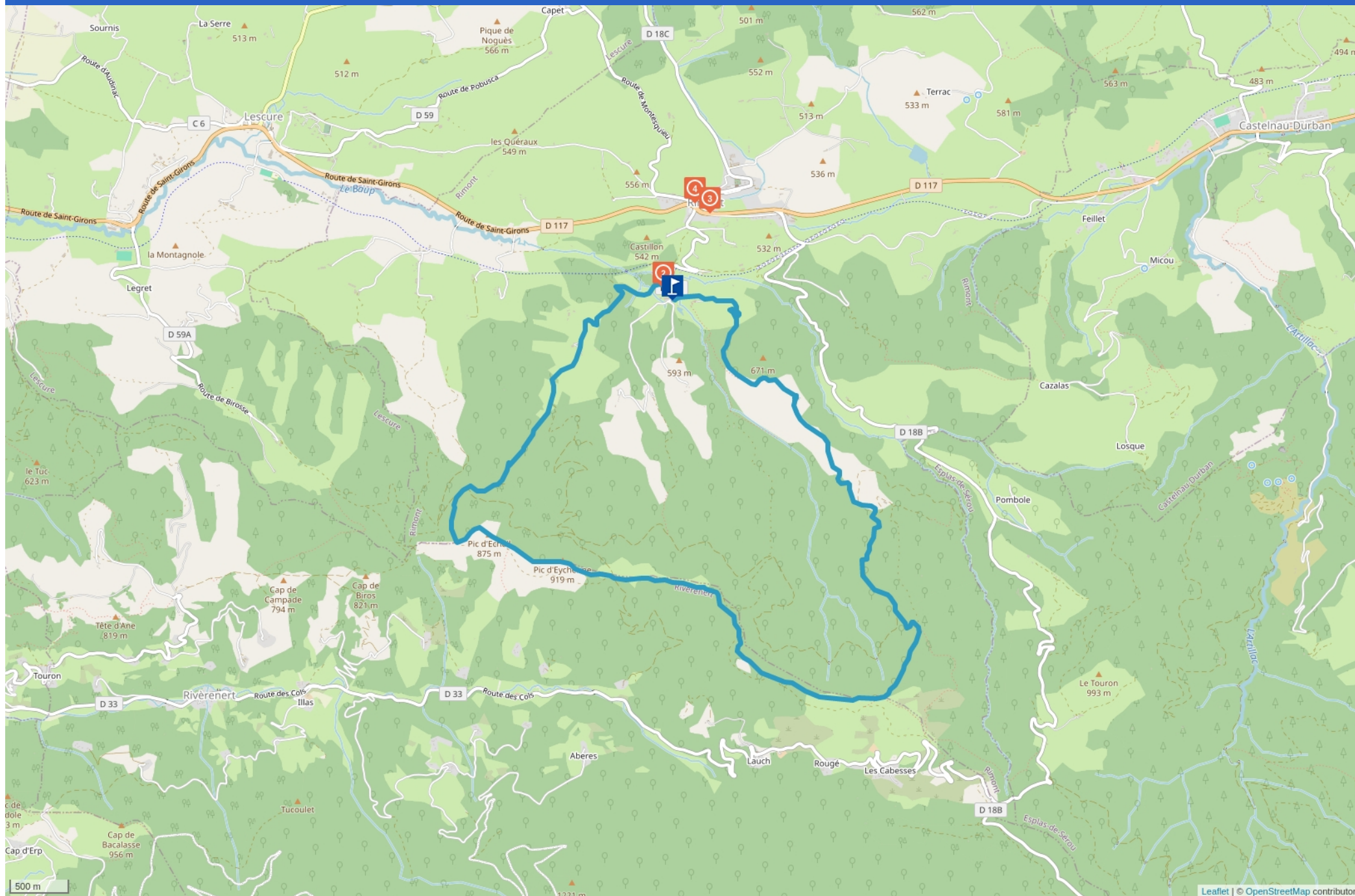


# LE ROC DE CASTILLON



Cet itinéraire est délivré après expertise par les comités départementaux. Il répond aux critères de qualité définis par la FFRandonnée.

[www.ffrandonnee.fr/la-federation/espace-professionnels/labelisation-des-itineraires-pr](http://www.ffrandonnee.fr/la-federation/espace-professionnels/labelisation-des-itineraires-pr)



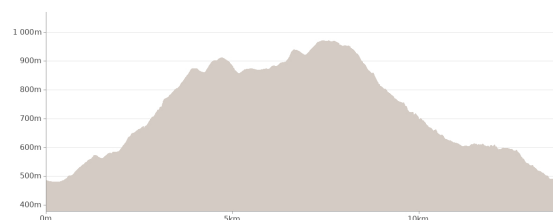
Mise à jour le 01/04/25 par Office de tourisme Couserans Pyrénées et généré par [www.cirkwi.com](http://www.cirkwi.com)

# Le Roc de Castillon

Proposé par : **Office de tourisme Couserans Pyrénées**

Validé par la FFRandonnée

"Ce PDF a été généré à partir de Cirkwi, la plateforme de partage d'activités touristiques qui vous fait voyager" [www.cirkwi.com/circuit/664949](http://www.cirkwi.com/circuit/664949)



Départ : Salle des fetes de Combelongue - 09420

RIMONT

13.87 km



5h30

Moyen

maxi 970 m

535 m

mini 479 m

Balade oscillant entre piémont et moyenne montagne. Cette boucle destinée aux sportifs permet également de découvrir l'Abbaye de Combelongue et ses jardins remarquables, ainsi que l'histoire du village martyr de Rimont.

## TOPO/PAS À PAS

1/ De l'abbaye Saint-Laurent de Combelongue, partir vers l'ouest sur la route goudronnée jusqu'au hameau de Pujol puis prendre la piste forestière en direction du sud-ouest.

2/ A partir de là, commence la montée vers le roc de Castillon au milieu d'une belle châtaigneraie. Cette belle forêt abrite selon les saisons divers champignons, tous d'une beauté étrange et fugace.

3/ Une fois arrivé sur la crête qui surplombe la vallée de Riverenert, emprunter à gauche, un large chemin de crête qui vous amènera au pic d'Echeil (875 m). Le chemin descend vers l'est/sud-est et atteint un col à 859 m, puis remonte légèrement jusqu'au pic d'Eychenne (917 m).

4/ La forêt au nord de cette crête a abrité la résistance des maquisards pendant la 2e guerre mondiale.

5/ Continuer vers l'est en redescendant sur un nouveau col (858m), pour atteindre la serre d'Eychenne. La direction s'oriente vers le sud à la côte 877, partir vers la gauche dans le bois de Castillon et grimper progressivement jusqu'au Roc de Castillon où se cache le microcosme du Séronais.

6/ Le sentier s'élargit progressivement et s'ouvre sur un carrefour, continuer tout droit vers le sud-est sur la ligne de crête (à gauche). Le chemin traverse la Coue Rouge, point culminant de la balade à 971m d'altitude.

7/ Le sentier de crête se poursuit vers l'est. Au col (951 m), l'itinéraire se sépare du sentier PDR (balisage rectangle jaune), poursuivre la descente au nord-est (sur la gauche) entre deux arbres. Le sentier plonge dans la forêt pour aboutir sur un large chemin. Continuer vers le nord et poursuivre tout droit jusqu'au hameau de Pladellac (ne vous laissez pas tenter par les pistes à droite ou à gauche, gardez le cap jusqu'au hameau).

8/ Traverser le hameau et continuez sur la route goudronnée jusqu'à l'abbaye. Juste avant de rejoindre l'arrivée, vous pouvez faire un léger détour pour découvrir le moulin de Combelongue sur votre gauche.

## COMPLÉMENTS DE LOCALISATION

Nous vous conseillons d'utiliser le parking de la salle polyvalente du village de Rimont situé à proximité de l'Abbaye de Combelongue

## NATURE DU TERRAIN

Rocher

Terre

Revêtement dur (goudron, ciment, plancher)

## RÉFÉRENCES TOPO GUIDES ET CARTOGRAPHIQUES

Références cartographiques :

Carte IGN TOP 25 - 2047 ET Massat - Pic des 3 Seigneurs Carte IGN TOP 25 - 2047 OT Saint-Girons - Couserans

Carte de randonnées Pyrénées n°6 "Couserans - Val d'Aran"

## PÉRIODE D'OUVERTURE

Toute l'année.

## CONTACT

Téléphone : 05 61 96 26 60

Email : [contact@tourisme-couserans-pyrenees.com](mailto:contact@tourisme-couserans-pyrenees.com)

Facebook : <https://www.facebook.com/TourismeCouseransPyrenees/>

## COMPLÉMENTS D'ACCUEIL

Cet itinéraire est délivré après expertise par les comités départementaux. Il répond aux critères de qualité définis par la FFRandonnée.

[www.ffrandonnee.fr/la-federation/espace-professionnels/labellisation-des-itineraires-pr](http://www.ffrandonnee.fr/la-federation/espace-professionnels/labellisation-des-itineraires-pr)



Mise à jour le 01/04/25 par Office de tourisme Couserans Pyrénées et généré par [www.cirkwi.com](http://www.cirkwi.com)

Vous êtes au cœur du Parc Naturel des Pyrénées Ariégeoises.

Nous vous encourageons à adopter un comportement responsable dans ce milieu fragile et partagé.

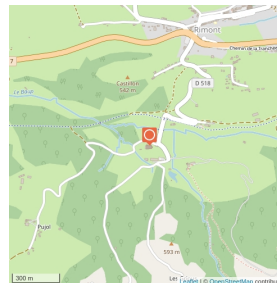
- Rester sur les sentiers et emporter ses déchets.
- Observer la flore sans la cueillir.
- Rester discret, pour les animaux sauvages.
- Dans les zones d'estive, penser à refermer les clôtures et barrières. Ne pas approcher ni nourrir les animaux. Si un Patou (chien de protection des troupeaux) s'approche de vous, écarter-vous lentement et calmement. Pas de grands gestes ni de cris, même s'il aboie, car il vous considérerait comme une menace. S'il vous suit, ignorez-le.
- La baignade dans les lacs est déconseillée. La crème solaire (même bio !) et autres cosmétiques sont source de pollution dans ce milieu fragile.
- Le bivouac est autorisé, mais seulement entre 19h et 9h, et à plus d'une heure de marche d'un parking.
- En période de sécheresse tout feu est interdit. Dans les autres cas, les feux sont autorisés seulement à plus de 200m d'une forêt. Préférer les réchauds aux foyers naturels.
- En cas de rencontre, très peu probable, avec un ours (qui cherche à tout prix à nous éviter) : manifestez-vous calmement, éloignez-vous progressivement, et ne courez pas.



**Abbaye de Combelongue** Combelongue - 09420  
RIMONT - Altitude : 480m

**Monuments et Architecture, Château, Eglise & Abbaye, Patrimoine religieux**

Eric Sanfiers



## Abbaye de Combelongue

Nichée au creux d'un vallon du piémont pyrénéen, entre Foix et Saint-Girons, l'Abbaye de Combelongue et ses jardins labellisés Jardin Remarquable, offrent le charme et le prestige d'un lieu chargé d'histoire.

Fondée en 1138 par le comte de Pallars, l'Abbaye de Combelongue, monument historique roman est la seule abbaye du Couserans. Elle constitue l'un des fleurons du patrimoine de cette contrée.

Son architecture d'influence mudéjar est exceptionnelle sur ce versant des Pyrénées, le décor sculpté pur et symbolique.

Des vitraux contemporains ornent l'église abbatiale.

### PÉRIODE D'OUVERTURE

Du 01/01 au 30/06, tous les jours.

Ouvert toute l'année sur demande au 06 07 99 35 82.

Du 01/07 au 30/09, tous les jours de 15h à 18h.

Ou sur demande au 06 07 99 35 82 en dehors de ces horaires.

Du 01/10 au 31/12, tous les jours.

Ouvert toute l'année sur demande au 06 07 99 35 82.

### CONTACT

Téléphone : 06 07 99 35 82

Email : [abbayedecombelongue@orange.fr](mailto:abbayedecombelongue@orange.fr)

Site web : <http://www.abbayedecombelongue.fr>



2

Abbaye de Combelongue - 09420 RIMONT - Altitude : 480m

Parcs &amp; Jardins

Eric sanfer



## Jardin Remarquable de l'Abbaye de Combelongue

Une promenade hors du temps.

Les jardins de l'abbaye de Combelongue, poétiques et inspirés, tantôt intimes, tantôt largement ouverts sur le paysage, allient avec bonheur et simplicité "le peigné et le sauvage"

Une nouvelle conception des jardins où la nature trouve toute sa place, une subtile cohérence avec le monument dont ils servent d'écrin.

Jardin médiéval, jardin Renaissance, nef de verdure, théâtre de verdure, verger, jardin à la française contemporain, insertion paysagère...

Pour le visiteur un moment suspendu, une parenthèse de sérénité.

Les jardins ont reçu le label Jardin Remarquable du ministère de la culture.

### PÉRIODE D'OUVERTURE

Du 01/01 au 30/06, tous les jours.

Ouvert toute l'année sur demande au 06 07 99 35 82.

Du 01/07 au 30/09, tous les jours de 15h à 18h.

Sur demande en dehors de ces horaires.

Du 01/10 au 31/12, tous les jours.

Ouvert toute l'année sur demande au 06 07 99 35 82.

### CONTACT

Téléphone : 06 07 99 35 82

Email : [abbayedecombelongue@orange.fr](mailto:abbayedecombelongue@orange.fr)

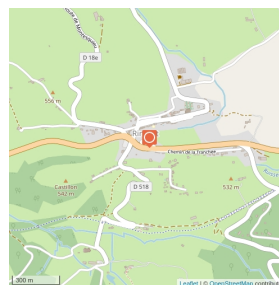
Site web : <http://www.abbayedecombelongue.fr>

3

15 Avenue de la Résistance - 09420 RIMONT - Altitude : 520m

Cafés, Bars...

Office de tourisme Couserans Pyrénées



## Bar L'orge Folle

Inaugurée en 2017 par Nicolas Fort, L'Orge Folle est une jeune micro-brasserie située à Rimont, près de Saint-Girons. Portée par un savoir-faire artisanal et un brasseur passionné, l'espace bar propose une expérience gustative unique.

C'est une véritable invitation à (re)découvrir la bière au travers d'une palette variées de boissons. Des classiques aux plus audacieuses, en passant par l'IPA et la double IPA, le bar vous propose une gamme complète de bières plus savoureuses les unes que les autres. Des références qui raviront autant les néophytes que les amateurs avertis.

En quête d'une mousse subtile ou de caractère ? Envie de vous offrir un apéritif fruité à partager avec vos amis ? Plutôt amateur d'un houblon et d'une amertume qui domine ? Quels que soient vos goûts, il y aura forcément une création qui vous comblera. En plus de cela toutes les bières sont confectionnées à base de malts Bio.

### CONTACT

Téléphone : 07 84 05 54 88

Email : [lorgefolle@icloud.com](mailto:lorgefolle@icloud.com)

Site web : <https://www.lorge-folle.fr/>

Facebook : <https://www.facebook.com/orgefolle/>

### PÉRIODE D'OUVERTURE

Du 01/05 au 30/09, tous les jours.

Horaires variables suivant les animations.

Du 01/10 au 30/04, tous les jours.

Uniquement les 2ème et 4ème week end du mois.

4

1 Place du 8 mai - 09420 RIMONT - Altitude : 500m

Restaurants

Mickaël RICHARD



## Restaurant-Boutique "A La Bonne Franquette"

"A La Bonne Franquette", laissez-vous tenter par une cuisine "simple et conviviale" de produits du Terroir ariègeois.

Situé sur la D117, au centre du village de Rimont, le restaurant de Deborah & Mickaël vous propose toute l'année une cuisine traditionnelle à base de produits frais et locaux à déguster sur place ou à emporter avec en complément un service continu en journée avec une carte "Sur le Pouce..." (petit déjeuner, planches apéro', tartes salées, tartes sucrées, collation, etc...).

En parallèle, vous y trouverez également une boutique de produits régionaux (apéritifs, vins, bières, charcuterie artisanale, fromages, conserves de viande, miel, biscuits, confiseries...) issus exclusivement de producteurs, éleveurs et artisans locaux.

### PÉRIODE D'OUVERTURE

Du 02/01 au 31/12

le mardi et jeudi de 8h à 19h. Le mercredi de 8h à 14h. Le vendredi de 8h à 21h.

Le samedi de 9h à 21h. Le dimanche de 9h à 14h.

Fermé le lundi.

Ouvert toute l'année.

### CONTACT

Téléphone : 09 72 97 87 16

Email : [alabonnefranquette09@gmail.com](mailto:alabonnefranquette09@gmail.com)

Facebook : <https://www.facebook.com/profile.php?id=61568067253165>

Google+ : <https://maps.app.goo.gl/N1XWShQAP4joMcRA6>

